

**Program rozvoje obce
Troubsko
na období 2019–2027**



Obsah

Úvod	3
Analytická část.....	4
1. Charakteristika obce.....	4
1.1 Území.....	4
1.2 Obyvatelstvo.....	6
1.3 Hospodářství a situace na trhu práce.....	9
1.4 Infrastruktura	12
1.5 Občanská vybavenost a služby	14
1.6 Životní prostředí	17
1.7 Správa obce	19
1.8 Názory veřejnosti, podnikatelů a neziskových organizací.....	22
2. Východiska pro návrhovou část.....	29
2.1 SWOT analýza	29
2.2 Limity rozvoje	30
2.3 Problémová analýza	31
2.4 Vazby na další koncepční dokumenty	32
Návrhová část.....	33
3. Strategická vize.....	33
3.1 Vize obce Troubsko	33
3.2 Dlouhodobé strategické cíle.....	33
4. Opatření a aktivity	34
4.1 Zásobník aktivit.....	40
Podpora realizace programu	41
Seznam použitých zdrojů.....	43
Seznam příloh.....	44

Úvod

Program rozvoje obce je dle zákona č. 128/2000 Sb., o obcích, základním plánovacím dokumentem obce. Jde o hlavní nástroj řízení rozvoje obce Troubsko. Smyslem tvorby tohoto dokumentu bylo, na základě popsání aktuální situace v obci, vycházející ze současného demografického, sociálního, kulturního a ekologického stavu, názorů občanů a diskuse pracovní skupiny, formulovat představy o budoucnosti obce, včetně navržení aktivit, které pomohou tyto představy dosáhnout.

Proces tvorby tohoto dokumentu byl realizován v průběhu roku 2019 s výhledem na období 2019–2027. Hlavním řešitelem za obec byla Mgr. Markéta Bobčíková, starostka, Vítězslav Volánek, místostarosta, JUDr. Milan Švejda, Ph.D., člen rady, Ing. Dalibor Bartoš, člen rady, Helena Sedláčková, zastupitelka obce, Ing. Martin Křivánek, člen rady, a Ing. Luděk Volný, člen stavební komise. Strategický dokument vznikl ve spolupráci s MAS Bobrava, z. s.

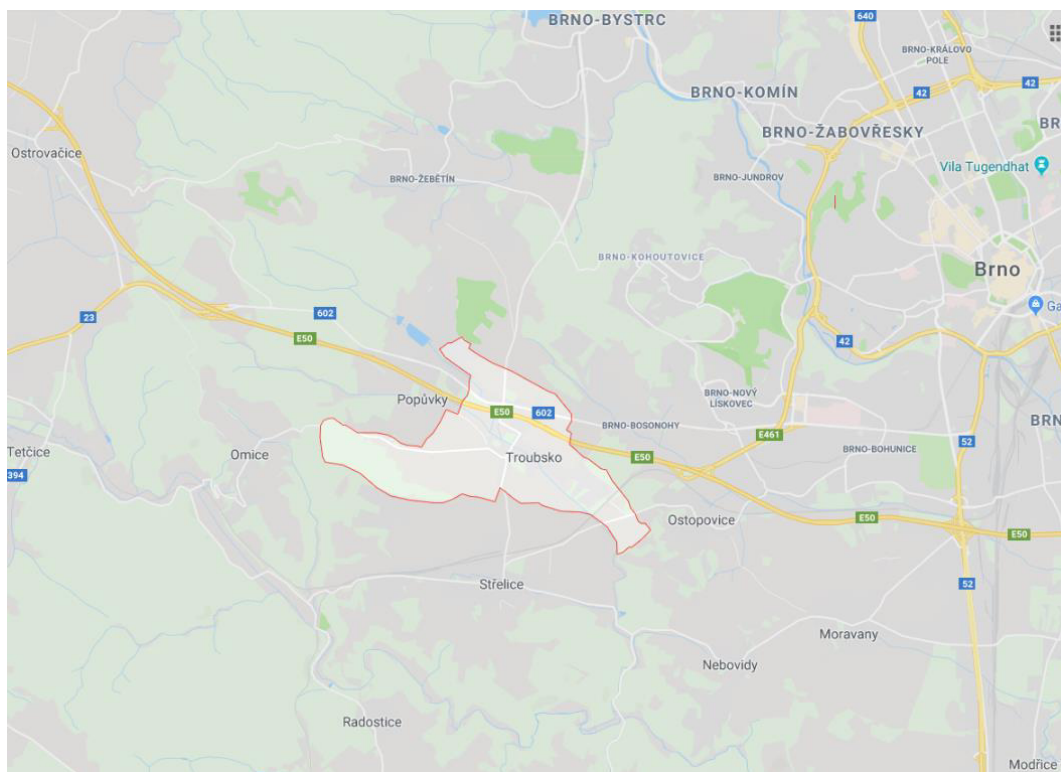
V rámci procesu tvorby tohoto strategického dokumentu bylo uskutečněno dotazníkové šetření mezi místními obyvateli, podnikateli a neziskovými organizacemi s cílem zachytit jejich názory a podněty pro budoucí rozvoj obce. K dotazníkovému šetření a vznikajícímu dokumentu byla dále uskutečněna dvě veřejná projednání.

Analytická část

1. Charakteristika obce

1.1 Území

Obec Troubsko je situována v Jihomoravském kraji v okrese Brno-venkov na katastrálním území o celkové rozloze 601,09 ha. Součástí obce je jedna místní část – Veselka. Troubsko přísluší správnímu obvodu ORP Šlapanice. Obec je součástí brněnské aglomerace těsně sousedící s jihozápadní částí města Brna, jehož nejbližší městská část Brno-Bosonohy je od obce vzdálena cca 1 km. Dalším významnějším spádovým sídlem je město Modřice vzdálené jihovýchodně přibližně 10 km. Obec dále sousedí s katastrálním územím obce Ostopovice (východně 3 km), obce Střelice (jižně 2 km), obce Popůvky (severozápadně 1 km).



Obrázek 1 Mapa katastrálního území obce Troubsko
Zdroj: www.maps.google.cz

Katastrální území obce je převážně kulturní krajinou. Okolí obce je z velké části obklopeno ornou půdou, při jihozápadní části je pokryto lesními porosty Přírodního parku Bobrava. Značná část krajinného reliéfu obce je mírně zvlněná, přičemž se území mírně zvedá západně směrem k nejvyššímu vrcholku kopce Šibeník (430 m. n. m.), který leží právě v oblasti Přírodního parku Bobrava. Nejnižší bod pak leží ve výšce přibližně 262 m. n. m. na jihovýchodě. Samotná obec se rozprostírá takřka uprostřed tzv. Troubsko-střelické kotliny. Celé území obce protíná Troubský potok. Zastavěná část představuje střední a severní část katastru. Počet domů vybudovaných na území obce je v současné době 776.

Historické souvislosti

První písemná zmínka o obci, která své jméno získala pravděpodobně po dřevěných troubách přivádějících vodu, se datuje do roku 1237, kdy je v listině krále Václava I. uváděn Robert z Troubska – šlechtic, který byl jediným vlastníkem území Troubska. Pozdější prameny dosvědčují, že se Troubsko v souladu s tehdejší praxí roztržštěné družby dělilo mezi několik majitelů. Následně celou ves kupuje Matyáš Munk z Ivančic a od roku 1573 je uváděn jako jediný vlastník, a to až do roku 1609. V tomto období rovněž započal se stavbou zámku na místě bývalé tvrze.

Největšího hospodářského a kulturního rozvoje dosáhlo Troubsko v letech 1735 až 1806, kdy obec vlastnil Tomáš Jan Sekora ze Sekenberku. Věnoval se hospodářství, navýšil počet řemeslníků, podporoval rybníkářství a lesní hospodářství. Po jeho předčasné smrti pokračovaly v jeho práci jeho žena Anna Marie a dcera Marie Cecilie. Z tohoto období je dodnes dochováno nejvíce památek. Roku 1826 se panství dostává Leopoldu Hodakovi.

V následujících letech byla postavena škola a železnice. Obec byla posléze roku 1876 povýšena na městys. V nebývalé míře se začala rozvíjet i veřejná aktivita obyvatel – založení spolku Poděbrad, sboru hasičů (1905), TJ Sokola (1911), Orla (1913). V roce 1895 byla uspořádána „Národopisná výstava československá v Praze“, která byla impulsem pro uchování starých zvyků a obyčejů. Posledními majiteli troubského velkostatku byli v meziválečné periodě Hugo a Josefa Gabriela Ptáčnickovi a Bedřich Hochberg.¹

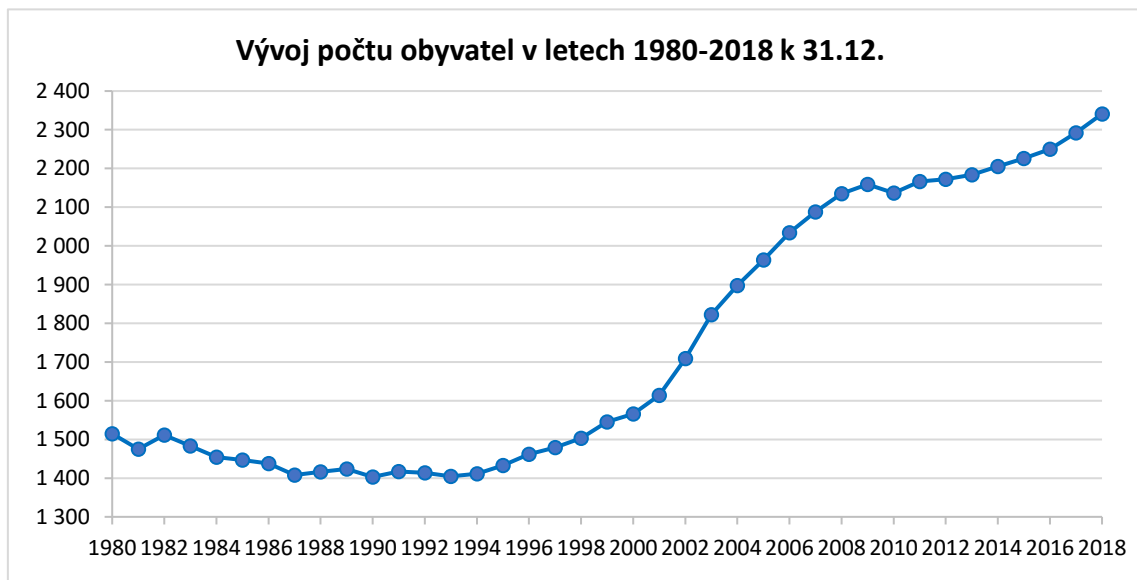
¹ Zdroj: *Historie obce. Obec Troubsko [online]. [cit. 2019-06-11]. Dostupné z: <https://www.troubsko.cz/o-obci/historie-obce>*

1.2 Obyvatelstvo

Demografie

V obci Troubsko žije na území o rozloze 601,09 ha celkem 2 341 obyvatel (k 31. 12. 2018). Průměrná hustota zalidnění je tedy 389 ob/km². Toto číslo je vyšší než průměrná hustota zalidnění v okrese Brno-venkov (201 ob/km²), do jisté míry je však zkreslené, neboť značná část obyvatel žije pouze v zastavěné části katastru obce, kde hustota zalidnění vykazuje hodnoty vyšší.

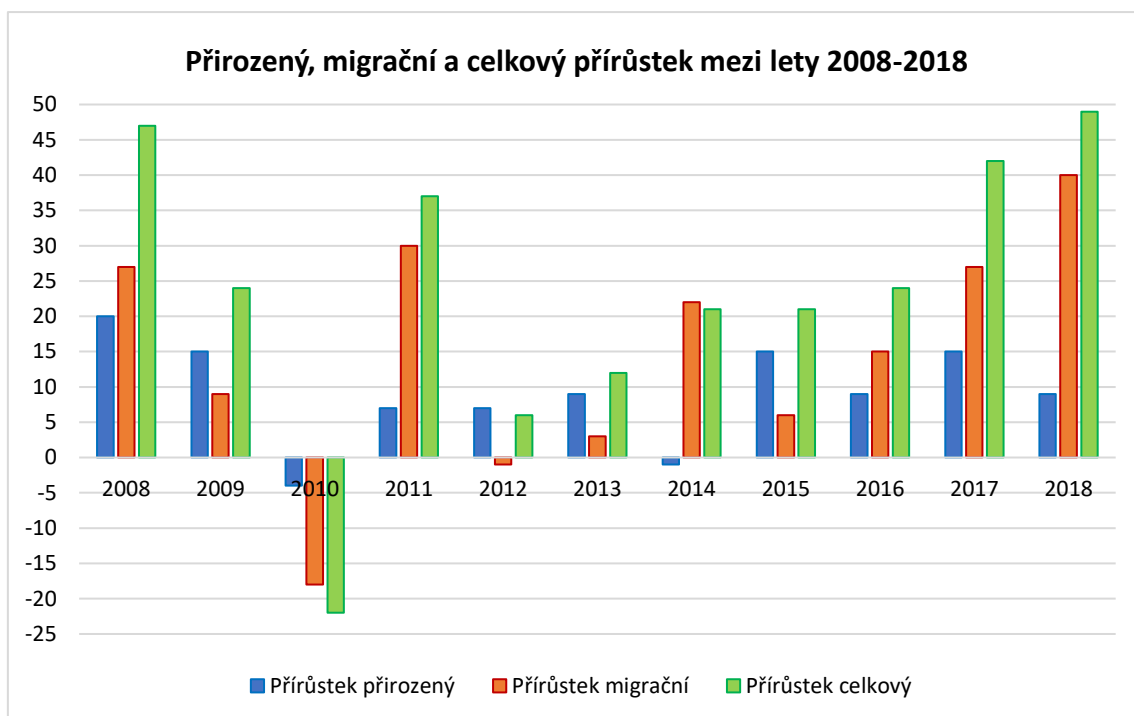
Počet obyvatel obce Troubsko zaznamenal během let 1980 až 2018 viditelný nárůst. V období mezi roky 1980 až 1993 počet obyvatel mírně poklesl z původních 1 515 obyvatel o cca 100 obyvatel. Od roku 1994 je možné pozorovat stabilní nárůst počtu obyvatel obce, kdy k 31. 12. 2018 dosahuje téměř 2 400 obyvatel. Tento vývoj lze přisuzovat trendu suburbanizace, který je možné pozorovat obzvláště v okolí velkých měst na území celé České republiky. Obyvatelé z velkých měst se stěhují do sídel v blízkosti, kde zakládají rodiny, a počet obyvatel se v těchto místech zvyšuje. Dalším z důvodů růstu počtu obyvatel je obecně celkově se zvyšující počet obyvatel jak v ORP Šlapanice, tak v Jihomoravském kraji a tento vývoj je dle prognóz očekáván i do budoucna.



Obrázek 2 Vývoj počtu obyvatel v letech 1980–2018 k 31. 12.

Zdroj: www.czso.cz

Velkou roli suburbanizace spojenou s nárůstem počtu obyvatel během posledních let rovněž dokazuje migrační přírůstek (počet nově přistěhovaných obyvatel ponížený o obyvatele odstěhované), který v posledních letech převyšuje přirozený přírůstek, tj. počet obyvatel narozených snížený o počet obyvatel zemřelých. Celkový přírůstek byl během posledních deseti let, vyjma roku 2010, kladný, přičemž dosahoval průměrné hodnoty 24 nových obyvatel obce za rok. Z toho průměrný migrační přírůstek představoval 15 obyvatel a průměrný přirozený přírůstek 9 obyvatel. V období let 2012 a 2013 lze oproti roku 2011 pozorovat snížení celkového přírůstku, ten se však od roku 2014 opět stabilně zvyšuje. Ve srovnání s okresem Brno-venkov, kde počet nově přistěhovaných v posledních letech kolísá, vykazuje Troubsko stabilní nárůst v počtu přistěhovaných obyvatel. Obdobný vývoj jako v okrese Brno-venkov zaznamenává Troubsko v počtu nově narozených, který i v rámci okresu od roku 2014 kolísá.



Obrázek 3 Přirozený, migrační a celkový přírůstek mezi lety 2008–2018

Zdroj: www.czso.cz

Dle věkové struktury v obci převažuje počet ekonomicky aktivních obyvatel ve věkové skupině 15–64 let tj. 64,5 % z celkového počtu obyvatel (k 31. 12. 2018). Počet dětí do 14 let (17,5 %) je obdobný jako počet seniorů ve věku 65 let a více (18 %). Zároveň lze pozorovat postupnou změnu věkové struktury obyvatel a tím zvyšující se počet obyvatel ve věkových kategoriích 0–14 let a 65 let a více – srovnatelné s nárůstem v okrese Brno-venkov. Na základě již uvedeného lze v obci do budoucna očekávat jak zvyšující se počet narozených dětí, tak zvyšující se počet stárnoucích obyvatel.

Tabulka 1 - Věková struktura obyvatel mezi lety 2016–2018

Věková kategorie	Troubsko			
	2015	2016	2017	2018
0–14 let	370	386	400	408
15–64 let	1 510	1 493	1 491	1 508
65 let a více	346	371	401	425
Celkem	2 226	2 250	2 292	2 341

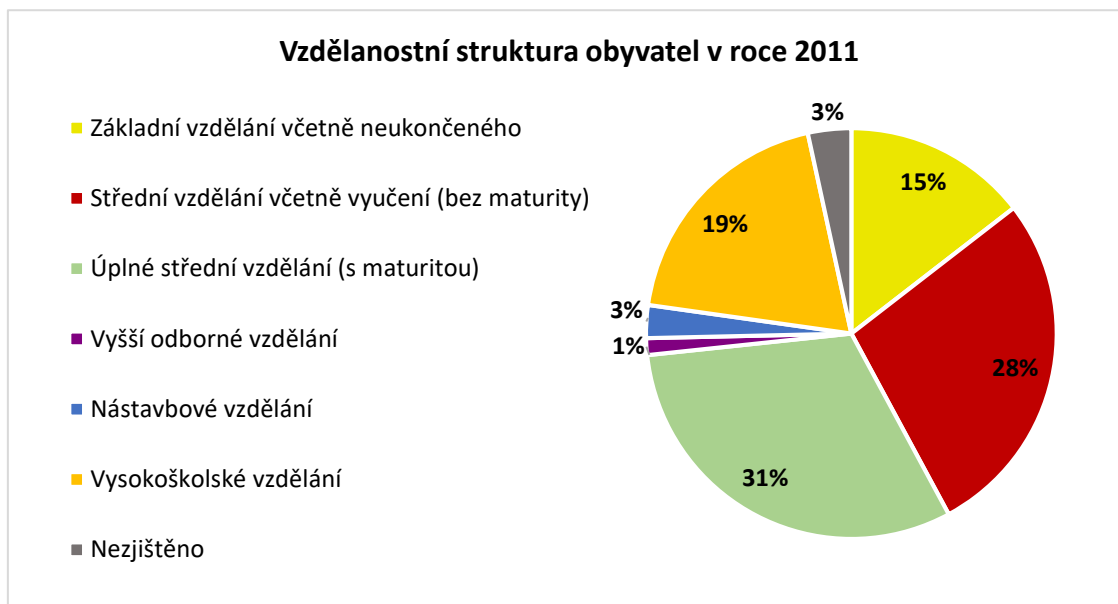
Zdroj: www.czso.cz

Tabulka 2 - Věková struktura obyvatel mezi lety 2016–2018 v %

Věková kategorie	Troubsko				Brno-venkov			
	2015	2016	2017	2018	2015	2016	2017	2018
0–14 let	16,6 %	17,2 %	17,5 %	17,5 %	17,1 %	17,4 %	17,7 %	18,0 %
15–64 let	67,8 %	66,4 %	65,1 %	64,5 %	65,5 %	64,9 %	64,3 %	63,8 %
65 let a více	15,5 %	16,5 %	17,5 %	18,0 %	17,4 %	17,7 %	18,0 %	18,2 %

Zdroj: www.czso.cz

Poslední známé údaje o vzdělanostní struktuře obyvatel obce pochází ze Sčítání lidí, domů a bytů z roku 2011 (dále také jen „SLDB“). Dle těchto údajů má převažující počet obyvatel Troubska ve věku 15 let a více dosaženo středoškolské vzdělání, konkrétně se jedná o 1 069 obyvatel, tj. 59 %. Z toho 502 obyvatel dosáhlo středního vzdělání s vyučením a 567 obyvatel úplného středního vzdělání s maturitou. Dále lze pozorovat vyšší počet obyvatel s vysokoškolským vzděláním (tj. v roce 2011 se jedná o 352 obyvatel) než počet obyvatel se vzděláváním základním, tj. 264 obyvatel. Přestože občané obce Troubsko průměrně dosahují vzdělání středního, zaznamenáváme značné procento obyvatel se vzděláváním vysokoškolským. Do budoucna můžeme očekávat nárůst obyvatel se vzděláním vyšším než středoškolským, neboť se v současné době úroveň dosaženého vzdělání obyvatel zvyšuje. To je způsobeno zejména poptávkou na trhu práce a zvyšujícími se požadavky na zaměstnance.



Obrázek 4 Vzdělanostní struktura obyvatel v roce 2011
Zdroj: www.czso.cz

Sociální situace

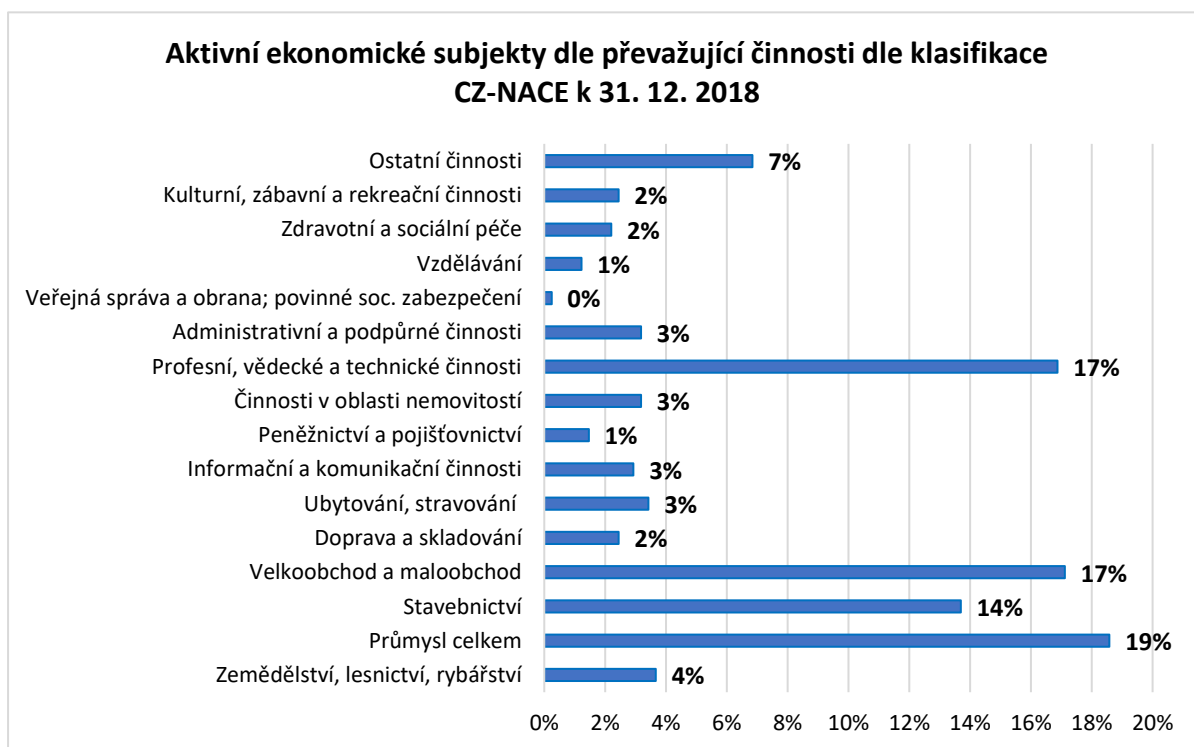
Dle SLDB se v roce 2011 k jiným národnostem než české či moravské přihlásilo pouze 43 obyvatel z celkového počtu 2 165 obyvatel. Konkrétně 30 obyvatel k národnosti slovenské, 8 obyvatel k národnosti vietnamské, 3 obyvatelé k národnosti německé a 2 obyvatelé k národnosti slezské. Zastoupení národností na území obce je tedy nepatrné a nedá se hovořit o významné národnostní menšině žijící na území obce. Na katastru obce se nenalézá žádná tzv. sociálně vyloučená lokalita. Dle předpokladů se v obci nevyskytují žádné konkrétní oblasti a lokality, které by se do budoucna mohly projevit jako znevýhodněné či problematické.

1.3 Hospodářství a situace na trhu práce

Podnikatelské prostředí

Přes velikost obce Troubsko a blízkost města Brna je v obci k 31. 12. 2018 registrováno 660 podnikatelských subjektů, z toho 409 těchto subjektů vykazuje aktivitu. Jedná se především o menší podniky a drobné podnikatele. Z celkového počtu aktivních subjektů podnikající fyzické osoby představují 67 %, tj. 276 subjektů. Jedná se o osoby podnikající převážně dle živnostenského zákona. Pouze 5 z těchto osob je registrováno jako zemědělský podnikatel. Zbývajících 33 % ekonomicky aktivních subjektů představují právnické osoby v podobě obchodních společností a jednoho družstva.

Aktivní ekonomické subjekty v roce 2018 vykazují činnosti zejména v následujících oblastech dle klasifikace ekonomických činností (CZ-NACE²): Odvětví průmyslu – 76 subjektů, tj. 18,6 % všech ekonomicky aktivních subjektů v obci; a Velkoobchod a maloobchod, opravy a údržba motorových vozidel – 70 subjektů, tj. 17,1 % všech ekonomicky aktivních subjektů v obci. Dále následují Profesní, vědecké a technické činnosti (69 subjektů), Stavebnictví (56 subjektů) a Ostatní činnosti (28 subjektů). V katastrálním území obce se nachází menší průmyslové zóny, jejichž rozšíření se obyvatelé Troubska brání.



Obrázek 5 Aktivní ekonomické subjekty dle převažující činnosti dle klasifikace CZ-NACE k 31. 12. 2018

Zdroj: www.czso.cz

² NACE je standardní klasifikací ekonomických činností Evropské unie. NACE tedy dělí ekonomické činnosti (oblast ekonomických činností) tak, že každé statistické jednotce, tj. každému ekonomickému subjektu, který vykonává nějakou ekonomickou činnost, lze přiřadit kód NACE.

V následujícím výčtu uvádíme příkladmo ekonomické subjekty vykonávající svoji činnost na území obce Troubsko: **RESPO, spol. s r.o.** – zámečnictví; **NetDataComm, s. r. o.** – internetové připojení; **BV EXPO, s. r. o.** – veletržní expozice; **DOBOS, spol. s r.o.** – prášková lakovna; **DHOLLANDIA CZECH REPUBLIC, s. r. o.** – hydraulické plošiny; **D-Oil, s. r. o.** – čerpací stanice; **MEDUSE DESIGN, s. r. o.** – design; **ČEVOR, spol. s r. o.** – vývoj a výroba průmyslové elektroniky; **INSTASTAV HELÁN, s. r. o.** – instalatérské práce; **STŘECHY KOSTELECKÝ, s. r. o.** – stavebnictví; **Stavby Bednář** – stavebnictví; **REAL STAV ŠMÍD, s. r. o.** – stavebnictví; **STOFFBAU, s. r. o.** – stavebnictví; **Metaltrade International, s. r. o.** – velkoobchod s ocelovým kováním, vázacími prostředky a navazujícím železářským sortimentem; **Instalo-servis Zbyněk Lhotecký** – instalatérství; **R. S. AQUATECH CZ, s. r. o.** – paletové nástavce, EUR palety, úprava vody, rework; **Prapac** – obalová a páskovací technika; **Cortina Development, spol. s r. o.** – zpracování, úprava a prodej obalů pro masný průmysl; **FREMATO, s. r.o.** – pronájem a správa vlastních nebo pronajatých nemovitostí; **AGROGEN, spol. s r. o.** – výroba a prodej osiv, pícnin, ovocných stromků a jejich šlechtění; **Výzkumný ústav pícninářský, spol. s r. o.** – zemědělský výzkum, šlechtění; **Jakub Doležal** – zemědělská výroba a služby; **BETULA PENDULA, s. r. o.** – výroba prostředků na podporu imunity (kozího kolostra) a jeho prodej; **SOMATI, s. r. o.** – vývoj a výroba požárních uzávěrů; **BPZ METAL, s. r. o.** – umělecko-řemeslné zpracování kovů; **Kunovský, s. r. o.** – výroba a pronájem stanů, hal – textilní architektura; **Hostinec na Kaťáku**; **Penzion na Veselce**; **Katolický dům Troubsko** – pronájem společenských prostor; **Studio Riviera** – kadeřnictví, kosmetika, manikúra/pedikúra, masáže, solárium, sauna; **Pavel Toman – TOPA** – pronájem stavebních strojů a mnohé další.

Z pohledu podnikatelů je informovanost o jejich aktivitách ze strany obce dostatečná a spolupráce s obcí je pro ně důležitá. Jako stěžejní otázku vnímají kvalitu dopravní infrastruktury, která z jejich pohledu není ideální, ale zatím je v jejich činnostech zásadně neovlivňuje. Pro rozvoj některých činností je zapotřebí zpracovat nový územní plán.

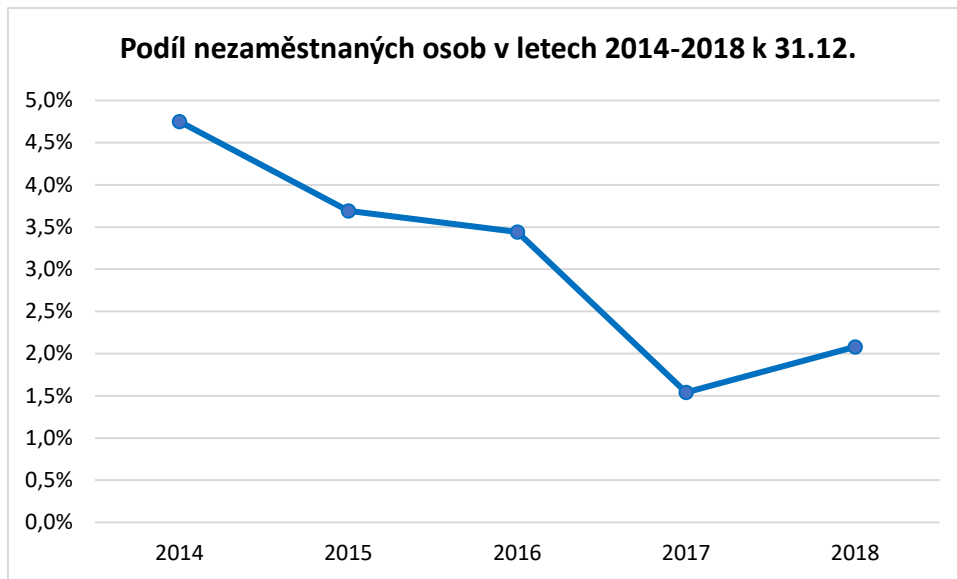
Obyvatelé Troubska naopak na rozvoji podnikání v obci velký zájem nemají, obávají se výstavby velkých podnikatelských objektů a průmyslových zón, které by narušily ráz obce a její okolí. Jsou spíše pro podporu místních podnikatelů a komerčních služeb, které slouží samotným obyvatelům obce.

Trh práce

K 31. 12. 2018 v obci žije 1 508 ekonomicky aktivních obyvatel³, tj. 64,5 % z celkového počtu 2 341 obyvatel. Podíl nezaměstnaných osob⁴ v obci Troubsko mezi lety 2014 a 2017 zaznamenal výrazný pokles. Vyšší podíl nezaměstnaných osob v roce 2014 (celkem 72 nezaměstnaných) je přisuzován trendu, kdy se celková nezaměstnanost v souvislosti s celosvětovou ekonomickou krizí od roku 2008 zvyšovala. Ta však od roku 2014 klesá a podíl nezaměstnaných osob je v roce 2017 na minimální hodnotě 1,54 %, tj. 23 nezaměstnaných. K 31. 12. 2018 můžeme pozorovat mírný nárůst podílu nezaměstnaných osob (2,08 %). Oproti podílu nezaměstnaných k výše uvedenému datu v okrese Brno-venkov (2,6 %) se jedná o nižší hodnotu.

³ Ekonomicky aktivní obyvatelstvo – obyvatelé ve věku 15–64 let

⁴ Podíl nezaměstnaných osob – ukazatel od ledna roku 2013 nahrazující ukazatel registrované míry nezaměstnanosti v ČR. Vyjadřuje podíl dosažitelných uchazečů o zaměstnání ve věku 15–64 let ze všech obyvatel ve stejném věku.



Obrázek 6 Podíl nezaměstnaných osob v letech 2014–2018 k 31. 12.

Zdroj: www.czso.cz

Přestože obec samotná nabízí nízký počet pracovních příležitostí, nezaměstnanost není velkým problémem, neboť většina obyvatel vyjíždí za prací do větších měst v okolí (především města Brna). Dle SLDB 2011 z celkového počtu 790 vyjíždějících pak 68 % vyjíždělo za prací a 32 % občanů vyjíždělo do škol. Do jiného okresu kraje (zejména Brna-města) pak za prací vyjíždělo celkem 76 % ze všech vyjíždějících za prací, tj. 418 občanů.

1.4 Infrastruktura

Technická infrastruktura

Dodávka vody je v obci zajištěna veřejným vodovodem, na který je napojeno cca 95 % domů. Zásobení vodou vlastními studnami je v obci minimální, soukromé studny vlastní pouze cca 5 % domů. Veřejná vodovodní síť je majetkem Svazku VaK Ivančice, která je provozována společností VAS a. s., divize Brno-venkov, prov. středisko Rosice. Obec je zásobena pitnou vodou ze skupinového vodovodu Střelice–Troubsko–Popůvky, jehož zdrojem je JÚ Střelice – Benzina. Veselka je rovněž zásobena z centrálního vodojemu Střelice, a to napojením na rozvodnou síť Troubska. Voda rozváděná v obci je zdravotně nezávadná a vyhovující pro pití dle ČSN⁵. V obci od 90. let funguje oddělená splašková kanalizace, jejíž poslední rekonstrukce a dobudování proběhlo v roce 2015. Kanalizace je napojena na ÚČOV Brno-Modřice. Splašková kanalizace však není oddělená od dešťové na ulicích Vyšehrad, Zámecká a U Lednice. Na splaškovou kanalizaci nejsou napojeny všechny domy (vlastní septiky). Některé rodinné domy a některé podnikatelské subjekty splašky vypouští do potoka.

Další část inženýrských sítí představuje plynovod, na který je napojeno cca 95 % domů. Obec v současné době neplánuje rozšíření stávající sítě plynovodu. K podpoře rozšíření plynofikace by přistoupila pouze v případě další výstavby v obci. Stávající kapacita vedení elektrické energie je ve vyhovujícím stavu, napojeny jsou téměř všechny domácnosti.

Pokrytí internetem je zprostředkováno prostřednictvím kabelového internetu, který provozuje společnost O2 Czech Republic, a. s. Optický kabel se nachází pouze v oblasti ulic U Lednice a Vyšehrad – obec do budoucna plánuje rozšíření. V současné době, kdy si mohou občané vybrat i z jiných poskytovatelů internetového připojení, je internetové připojení v obci považováno za dostatečné.

Dopravní infrastruktura

Území obce protíná dálnice D1 – s její blízkostí souvisí vysoká intenzita dopravy (využívání objízdnych tras přes obec apod.). Vysoká intenzita dopravy na území obce je dále spojena s nákladní a cisternovou dopravou do firmy ČEPRO, a. s., a do průmyslových objektů na rozhraní katastru Střelice, kdy všechny nákladní automobily a cisterny projíždějí přes zastavěnou část Troubska. Problémem je i neukázněnost řidičů přes obec projíždějících – zejména nedodržování nejvyšší povolené rychlosti. Jako částečné řešení se jeví vybudování úsekového měření v obci.

Nejpalčivější problém obce představuje plán vybudování obchvatu města Brna s umístěním křižovatky dálnice D43 (dříve R43) na území obce a v blízkém okolí. V souvislosti s uvedeným podepsalo vedení obce s okolními obcemi (Ostopovice, Moravany, Nebovidy, Modřice a dalšími) Dohodu o společném postupu – proti výstavbě této komunikace.

Územím obce prochází jedna silnice II. třídy – č. 602 přes Veselku (ul. Jihlavská vedoucí z Bosonoh do Popůvek). Obcí dále prochází následující silnice III. třídy: č. 15269 (ul. Ostopovická a ul. Národního odboje), č. 15274 (ul. Nová směrem na Bosonohy), č. 15270 (ul. U Dráhy směrem na Ostopovice), č. 15267 (ze Střelice, přes Troubsko po kruhový objezd Na Veselce) č. 3884 (z Veselky do Bystřice), č. 3946 (z centra Troubska do Omic), č. 3947 (z ul. U Lednice do Popůvek). Zbytek silnic v obci tvoří místní komunikace.

V případě, kdy je D1 a silnice II. třídy č. 602 neprůjezdná, je obec využívána jako objízdna trasa, což velmi zhoršuje bezpečnost silničního provozu v obci.

⁵ ČSN – české technické normy

Délka místních komunikací ve správě obce je 6,26 km, z toho 3,69 km vyžaduje rekonstrukci. Dopravní infrastruktura v obci se obecně potýká s řadou problémů – špatný stav a rychlé opotřebení povrchu silnic, které je způsobeno především těžkou dopravou, neboť obcí projíždějí kamiony a velké cisterny do firmy ČEPRO, a. s., na území obce Střelice (viz výše). Projevem uvedeného je zvýšená hlučnost a prašnost v obci. Občané považují stav komunikací za jeden z nejnebezpečnějších jevů v obci – např. také zhoršený stav ulic po vybudování kanalizace či stav pojezdových mostů a lávek. Další problém představuje nedostatek parkovacích míst ve vybraných částech obce (zejména ul. Nová). V neposlední řadě se jedná o nevyhovující stav některých chodníků a absence přechodů pro chodce ve vybraných částech obce.

Cyklistické spojení v území katastru obce rovněž není vyhovující. Na území Troubska se nenachází žádná cyklostezka. Občané by uvítali vybudování cyklostezek a turistických tras na území obce a jejich propojení s okolními obcemi – z důvodu bezpečného pohybu v samotné obci i v jejím okolí.

Dopravní obslužnost

Obec Troubsko je součástí Integrovaného dopravního systému Jihomoravského kraje, který zaručuje efektivní napojení obcí JMK na veřejnou dopravu. V obci se nachází šest autobusových zastávek – všechny v tarifním pásmu 410. Autobusové spojení je v obci zajištěno prostřednictvím linek číslo: 51 (Bystrc–Troubsko–Nemocnice Bohunice), 401 (Brno–Veselka–Velká Bíteš a zpět), 402 (Brno–Veselka–Veverské Knínice a zpět), 403 (Brno–Troubsko–Omice a zpět) a 404 (Brno–Troubsko–Radostice a zpět). Četnost autobusového spojení není považována za dostatečnou přes poledne a ve dnech pracovního klidu.

Spojení s městem Brnem odněpaměti zajišťuje železniční doprava – osobní vlak na trase Troubsko–Brno–Horní Heršpice–Brno, hl. n. (dojezdový čas 12 min.). Tato forma dopravy je však přes svoji nespornou ekologickou výhodnost nedostatečná – nízký počet spojů, obcí projíždějí rychlíky, které zde nezastavují. Občané dále vnímají okolí železniční stanice za nebezpečné a postrádají chodník na ulici U Dráhy vedoucí od žel. stanice směrem na Ostopovice.

Odpadové hospodářství

Svoz odpadu zajišťuje firma AVE CZ odpadové hospodářství, s. r. o. Svoz směsného komunálního odpadu v obci v období 1. 5.–30. 9. probíhá jedenkrát týdně, po zbytek roku jedenkrát za 2 týdny. Za svoz komunálního odpadu platí občané roční poplatek. Obyvatelé Troubska mají možnost třídít odpad prostřednictvím tříděného sběru odpadu v tzv. sběrných hnízdech, kterých je v obci 11. Konkrétně se jedná o kontejnery na plast, papír, sklo, bioodpad a kovy. Svoz plastů a papíru probíhá 2x týdně. Dále je v obci možné třídít použitý kuchyňský olej, elektroodpad a baterie. Kontejnerů na tříděný odpad je v obci dostatek, s výstavbou zejména bytových domů však souvisí potřeba dobudování či rozšíření sběrných hnízd. Speciální odpad (nebezpečný, velkoobjemový a pneumatiky) je svážen 2x za rok. Obec do budoucna plánuje vybudování sběrného dvora.

Územní plán

Územní plán má obec zpracován z roku 1996, přičemž jeho poslední aktualizace proběhla v roce 2005. Územní plán však již neodpovídá aktuální situaci a potřebám obce – v současné době probíhá zpracování nového územního plánu, jehož pořizovatelem je obec Troubsko. Nový územní plán bude reflektovat aktuální stav a potřeby obce, přičemž jedním z nejdůležitějších podkladů pro jeho pořízení je právě Program rozvoje obce Troubsko. S výše uvedeným rovněž úzce souvisí zpracování a schválení Zásad rozvoje území obce Troubsko.

1.5 Občanská vybavenost a služby

Bydlení

Dle SLDB z roku 2011 se v Troubsku nacházelo 691 domů, v roce 2019 se jedná o 776 domů. Převládajícím typem je rodinný dům, který z celkového počtu domů na území obce v roce 2011 představoval 98 % všech domů. Dále se jedná o bytové domy a ostatní budovy. O výstavbu rodinných domů v obci je zájem – o stavební povolení k výstavbě RD žadatelé žádají v průběhu celého roku. V posledních letech se v obci rozšířila developerská výstavba bytových domů. Samotná obec nevlastní žádné obecní byty ani pozemky dle územního plánu k výstavbě domů/bytů určené.

Dle průzkumů jsou občané proti odkupu pozemků developery a jejich následnému rozprodání. Rovněž nepodporují výstavbu průmyslových hal a zón přinášejících velký nárůst dopravy. Místní podporují pouze výstavbu rodinných domů na pozemcích k tomu určených – zachování venkovského charakteru obce.

Školství a vzdělávání

Rodiče mohou své děti umístit do mateřské školy v Troubsku, která je součástí Základní školy a Mateřské školy Troubsko, okres Brno-venkov, příspěvkové organizace. Kapacita mateřské školy je 56 dětí a v současné době je naplněna. Počet žádostí o umístění do mateřské školy značně převyšuje její kapacitu. Z důvodu demografického vývoje a migračního přírůstku v obci je možné pozorovat další tlak na rozšíření kapacit mateřské školy. Mateřská škola disponuje 2 třídami, součástí MŠ je školní kuchyně, jejíž kapacita se v současnosti jeví rovněž nedostačující. Mateřská škola prošla v letech 2010–2011 rekonstrukcí – výměna oken, vchodových dveří, zavedení videotelefonů, nový nábytek a koberce, rekonstrukce umývárny a toalet, školní kuchyně. K obnově interiéru jednotlivých oddělení, obměně hraček a učebních pomůcek dochází průběžně dle finančních možností. Celou MŠ obklopuje prostorná zahrada vybavená herními prvky. Z důvodu nedostatečné kapacity mateřské a základní školy i školní jídelny se obec v současnosti věnuje možnosti rekonstrukce budovy mateřské školy. Její součástí bude i nová koncepce zahrady (např. dosázení stromů a zeleně, vybudování retenční nádrže pro zachycení dešťové vody a obnova herních prvků). Mateřská škola pracuje dle Školního vzdělávacího programu pro předškolní vzdělávání „Kdo si hraje, nezlobí...“ platného od 1. 9. 2017.

Základní škola v Troubsku je neúplná s 1. stupněm. Základní škola sídlí v budově na ulici Školní, kde funguje jak základní škola, tak školní družina (kapacita 90 žáků) a školní jídelna spojená s výdejnou stravou – dovoz ze školní kuchyně při MŠ (viz výše). Kapacita školy je 150 žáků. K 30. 9. 2018 školu navštěvuje 77 žáků. Kapacita školy je tak dostatečná, ale vedení školy musí počty žáků ve třídách snižovat, dělit třídy, a to z důvodu integrace žáků se speciálními potřebami. Její kapacita je tak hraniční. Základní škola rovněž v průběhu let za podpory obce prochází postupnými proměnami a rekonstrukcemi – oprava střechy, zateplení a výměna vchodových dveří, modernizace školní jídelny s výdejnou stravou, šaten, chodeb, učeben, zřízení multimediální učebny, zavedení videotelefonů a kamerového systému apod. Přes postupnou modernizaci však není budova základní školy ve vyhovujícím stavu. Zapotřebí je zejména rekonstrukce rozvodu kanalizace, elektřiny a vody, zavedení teplé vody do tříd, rekonstrukce sociálního zařízení, které je v nevyhovujícím stavu (neodpovídá počtu žáků), oprava vnitřních omítek apod. Dále je negativně vnímána absence velké tělocvičny při ZŠ. Základní škola pracuje dle Školního vzdělávacího programu pro základní vzdělávání „Tvořivá škola“ platného od 1. 9. 2016. Na 2. stupeň žáci z Troubska dojíždějí nejčastěji do Střelice a do Brna.

Zdravotnictví a sociální péče

Zdravotní služby jsou v Troubsku poskytovány ve zdravotním středisku v areálu obecního úřadu. Ve zdravotním středisku působí obvodní, dětský a zubní lékař. Problémem je absence bezbariérového přístupu k lékařům, což negativně vnímají zejména starší obyvatelé. Možnost jeho vybudování se obec snaží řešit. V obci se nedaleko zdravotního střediska nachází jedna lékárna. Všechny lékařské služby jsou pak dostupné ve městě Brně.

V obci se nenachází žádné pobytové ani ambulantní zařízení sociálních služeb. Obec nevlastní sociální byty.

Vybavení komerčními službami

V obci se nachází jedna prodejna s potravinami a smíšeným zbožím, spadající pod maloobchodní síť HRUŠKA, spol. s r. o. Sortiment ochodu je omezený a občané Troubska by uvítali zřízení dalšího obchodu s potravinami. Zároveň občané postrádají specializované prodejny potravin – zejména pekárnu a prodejnu ovoce a zeleniny.

Ke stravovacím zařízením se na území obce řadí jeden hostinec a dvě pivnice. Přesto by občané uvítali zřízení kavárny či cukrárny. Ubytování v obci není poskytováno. Dále zde své podnikatelské aktivity vykonávají autoopravny, kadeřnictví, truhlář, instalatér, zámečník, stolař, krejčová a jiní drobní podnikatelé, poskytující služby ať již místním obyvatelům nebo lidem z okolí. V obci rovněž působí samostatná pošta (pošta Partner), spadající pod řídicí pobočku Pošta Brno 25 (Osová, Starý Lískovec). Pošta obsluhuje i vedlejší obce – Omice a Popůvky. Policie České republiky v Troubsku nepůsobí, obec spadá pod obvodní oddělení Policie České republiky Rosice.

Nabídka komerčních služeb v obci není uspokojivá – vzhledem k velikosti obce a blízkosti města Brna, kde je vysoká úroveň a konkurence nabízených služeb, je pro obec rozšíření sortimentu služeb mnohdy obtížně realizovatelné.

Kultura

V průběhu celého roku se v obci koná řada společenských akcí pro širokou veřejnost. K tradičním událostem lze zařadit každoročně pořádané Svatodušní slavnosti (mladé hody), staré hody, masopust, zábavy, plesy – krojový ples, sportovní ples, obecní ples, dětský maškarní ples, mikulášskou besídku, vánoční jarmark, dětské dny a další. Na organizaci mnohých společenských událostí se podílí samotná obec ve spolupráci s místními spolky. Přehled spolků vykonávající činnost v obci je uveden v následující podkapitole.

Svou činnost v obci vykonává i Římskokatolická církev spadající pod farnost Troubsko. Pravidelné bohoslužby se konají v místním kostele – kostel Nanebevzetí Panny Marie, který je od roku 1958 zapsán v seznamu nemovitých kulturních památek České republiky. Při kostelu Nanebevzetí Panny Marie je situován obecní hřbitov. Na hřbitově vyžaduje rekonstrukci stará márnice a odběrné místo vody. Budova římskokatolické farnosti Troubsko se nachází nedaleko samotného kostela. Vedle farní budovy se rozprostírá farní zahrada, kterou využívají farníci, škola apod. V budoucnu by obec ve spolupráci s farností chtěla zahradu využít k vybudování místa pro setkávání občanů a trávení volného času, se zaměřením na odpočinek, kulturní, sociální, náboženské a tomu obdobné aktivity.

K dalším památkám obce se řadí kaple všech svatých, drobné sakrální památky – nejvýznamnější z nich: památný kříž se sochami sv. Cyrila a Metoděje, kaplička na Veselce, sousoší Nejsvětější Trojice. Významnou památkou je zámek s parkem pocházející již z 16. století. Ten byl původnímu majiteli po 2. sv. válce vyvlastněn. Po roce 1990 se vrátil synům původního majitele, kteří jej v 90. letech prodali

soukromému majiteli. Jelikož o zámek současný majitel nepečuje, zámek bohužel chátrá. Vedení obce se snaží situaci řešit, ale cena za odkup zámku je pro obec velmi vysoká. Z důvodu přítomnosti značného množství památek na území obce je nutné zajistit jejich průběžnou péči a případné opravy.

Obec se dále může pochlubit tradičním troubským krojem, který je využíván při hodech.

Občané rovněž mohou využít služeb malé obecní knihovny, obřadní síně a zasedací místnosti umístěných v budově obecního úřadu. Obec zakoupila za účelem zřízení obecní knihovny a místa pro menší společenská setkání občanů nemovitost, která se nachází v bezprostřední blízkosti budovy obecního úřadu. V případě potřeby lze nemovitost využít k dostavbě např. sociálního bydlení.

Spolková činnost a sport

V obci jsou dobré podmínky pro spolkovou činnost. Zázemí tvoří dvě víceúčelová hřiště, fotbalové hřiště, sokolovna a Katolický dům sloužící jako kulturní dům. Obyvatelé Troubska mohou využít volnočasových aktivit, jež poskytují spolky působící v obci. Rodiče s dětmi rovněž dětské hřiště. Přesto by někteří rodiče a starší občané přivítali více míst, kde by mohli volný čas trávit (parks, odpočinkové zóny). Vedení obce se snaží situaci řešit a jedná o zakoupení pozemků vhodných k vybudování a provozování rekreační plochy a místa pro společenská setkávání občanů a trávení volného času, se zaměřením na odpočinek, sportovní, tělovýchovné, kulturní, spolkové, sociální, náboženské a tomu obdobné aktivity.

V obci svoji činnost vykonává národopisný soubor **Podskalák – folklorní soubor, podílí se na tradičních společenských událostech, Myslivecký spolek Výrovka – myslivost, Katolický dům Troubsko – správa Katolického domu a jiné, Český zahrádkářský svaz Troubsko – pořádání různých kulturních akcí pro občany, K.A.T. „Kaťák“ – sport a organizace kulturních a sportovně-společenských akcí, Mateřské centrum Indián, z. s.** Dále se jedná o spolek **Občané za ochranu kvality bydlení a životního prostředí v Troubsku, z. s.**

Mezi sportovně založené spolky se řadí **TJ SOKOL Troubsko, SK Veselka a Obec sokolská**, které nabízejí řadu sportovních aktivit a vyžití pro děti, mládež i dospělé a podílejí se na pořádání společenských akcí. Dále je zde **Jeздеcký klub Troubsko** – zabývá se parkurovým a dostihovým sportem, ale i rekreačním ježděním.

Cestovní ruch

Západní část katastru obce zasahuje do oblasti obecně chráněného území Přírodního parku Bobrava, kde se nachází nejvyšší vrchol obce kopec Šibeník. Samotný přírodní park je hojně navštěvovaný jak pěšími, tak cykloturisty. Parkem vede turistická trasa Údolím Bobravy dlouhá 14,6 km. Turistům nabízí pěší túru z velké části vedoucí přímo podél říčky Bobrava. Územím parku se rovněž táhne naučná cyklotrasa o celkové délce 42,7 km. Trasa této cyklotrasy vede z Brna-Pisárek a dále územím obcí Ostopovice, Střelice, Radostice, Želešice (lom), Modřice až do Brna-Nového Lískovce. Značná část cyklotrasy se táhne podél malebných lesů, luk a údolí. V neposlední řadě podél celé trasy turisté míjejí několik starých mlýnů a jiných vodních děl, ležících na říčce Bobrava.

Dále mohou turisté na území obce nalézt již zmíněné kulturní památky a navštívit tradičně pořádané akce (viz výše).

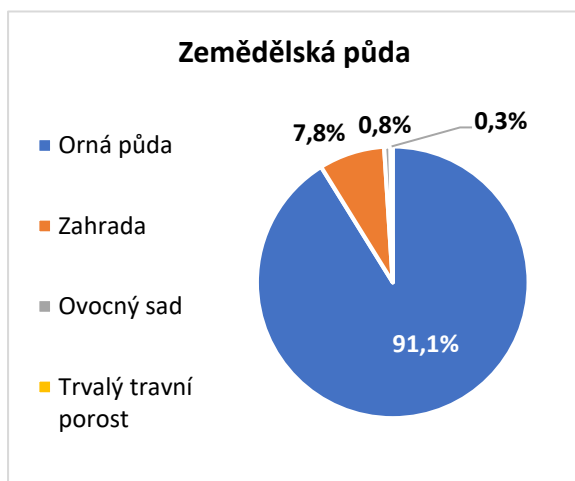
1.6 Životní prostředí

Půdní fond

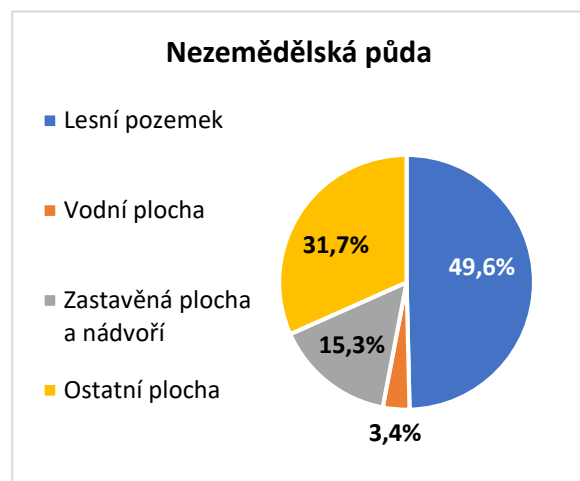
Troubsko se nachází na pomezí významných geomorfologických provincií – České vysočiny a Západních Karpat. Obec leží takřka uprostřed tzv. Troubsko-střelické kotliny. Představuje severovýchodní výběžek Dyjsko-svrateckého úvalu, obklopený Bobravskou vrchovinou. Okolní krajina obce je významně ovlivněna zemědělskou činností, která ji změnila v téměř bezlesou kulturní krajinu.

Z celkové výměry pozemků 601,09 ha tvoří zemědělská půda 70 %, tj. 420,2 ha, a půda nezemědělská 180,86 ha (30 % všech pozemků). Ze zemědělské půdy pak představuje 383 ha (91 %) půda orná, dále 7,8 % zahrady a zanedbatelnou část ovocné sady a trvalé travní porosty. Půdy na území obce patří převážně k bonitně nejcennějším půdním typům s nadprůměrnou produkční schopností. Převažuje zde půdní typ černozem/hnědozem a půdní druh hlinitý.

Z nezemědělské plochy tvoří 89,75 ha (50 %) lesní pozemky, zbytek plochy ostatní, zastavěné plochy a nádvoří a nejméně vodní plochy. Půdy v katastru obce lze označit za náchylnější k větrné erozi a potenciálně i vodní erozi zemědělských půd.



Obrázek 7 Využití zemědělské půdy v roce 2018
Zdroj: www.czso.cz



Obrázek 8 Využití nezemědělské půdy v roce 2018
Zdroj: www.czso.cz

Povodí a vodní toky

Katastr obce patří do úmoří Černého moře a povodí řeky Svratky. Území zastavěné části obce protíná Troubský potok, který pramení na území Přírodního parku Bobrava. Troubský potok se dále na katastru obce Střelice (v blízkosti Anenského mlýna) vlévá do samotné říčky Bobrava. Do Troubského potoka se vlévají dva drobné přítoky. Jiná významná vodní díla vytvořená člověkem se na území obce nenacházejí. Obec se nenachází v záplavové oblasti.

Kvalita ovzduší

Na území obce je stav zhoršené kvality ovzduší. Hlavní zdroj znečištění v současnosti představuje silniční doprava – jako zdroj poléťavého prachu a smogu v okolí hlavní silnice procházející obcí a rovněž z nedaleké dálnice D1, firmy ČEPRO, a. s., a narůstající průmyslové zóny v obci Střelice. Se zhoršenou kvalitou ovzduší jde ruku v ruce zatížení obyvatel obce nadměrným hlukem, jehož zdrojem je právě zmíněná vysoká intenzita silniční dopravy. Vzhledem ke stále narůstajícímu zatížení silničních

komunikací bude při nerealizaci příslušných opatření docházet ke zhoršování aktuálního stavu, který by mohl vést k vyššímu procentu zdravotních potíží obyvatelstva z území.

Okolí obce a chráněná území

Jediným významným krajinným prvkem zasahujícím na území katastru je již zmiňovaný Přírodní park Bobrava. Na území parku se nachází dvě maloplošná zvláště chráněná území – Střelický les a Střelická bažinka. Střelický les je přírodní památkou z důvodu ochrany teplomilné rostliny třemdavy bílé. Střelická bažinka je pak slatinnou loukou s mokřadem a typickými společenstvy fauny a flory.

Na území samotné obce a v blízkém okolí se již nenachází žádné významné krajinné prvky a chráněná území. Jak již bylo uvedeno, okolí obce je převážně kulturní krajinou, jejíž ráz je silně ovlivněn zemědělskou činností.

1.7 Správa obce

Obecní úřad a kompetence obce

Obec je správním subjektem se základní působností a obecní úřad vykonává činnost pouze pro katastrální území obce Troubsko. Troubsko spadá pod obec s rozšířenou působností Šlapanice. Obec Troubsko je matričním úřadem pro obce Omice, Ostopovice a Popůvky. Příslušný stavební úřad svoji činnost vykonává v obci Střelice. Troubsko dále spadá pod pověřené pracoviště finančního úřadu, úřadu práce a katastrálního pracoviště Brno-venkov. Jedinou zřízenou organizací je Základní škola a Mateřská škola Troubsko, okres Brno-venkov, příspěvková organizace. Obecní úřad Troubsko je od 1. 1. 2008 jedním z kontaktních míst Czech Pointu, které umožňuje občanům vydat ověřené výstupy ze čtyř základních registrů systému státní správy.

Obecní zastupitelstvo je patnáctičlenné. Zastupitelstvo pro období let 2018–2022 bylo zvoleno v rámci komunálních voleb, které se konaly v říjnu roku 2018. Ze členů zastupitelstva je volen starosta, místostarosta a 3 další radní obce. Zastupitelstvo obce zasedá obvykle jedenkrát za tři měsíce. Zasedání zastupitelstva jsou veřejná a jsou oznamována v předstihu na úřední desce obce. Rada obce je pětičlenným výkonným orgánem obce v oblasti samostatné působnosti a za její výkon se odpovídá zastupitelstvu obce. Členy rady obce jsou starostka a místostarosta obce a další tři členové z řad zastupitelstva.

O finanční stránku obce se stará účetní, dále obec zaměstnává pracovníci matriky, podatelny a administrativy, knihovníka, zaměstnance pošty Partner, pracovníky údržby obce a správce hřiště.

Hospodaření a majetek obce

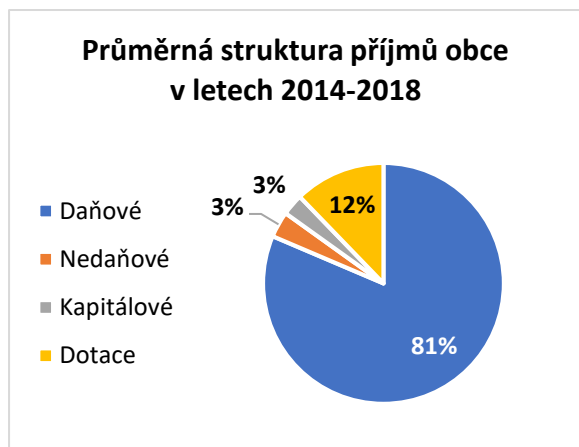
Tabulka 3 - Příjmy a výdaje obce Troubsko v letech 2014–2018

Rok	Příjmy (tis. Kč)	Výdaje (tis. Kč)	Deficit (-) / přebytek (+) (tis. Kč)
2014	36 305 Kč	40 156 Kč	- 3 851 Kč
2015	27 787 Kč	22 193 Kč	+ 5 594 Kč
2016	28 567 Kč	20 535 Kč	+ 8 032 Kč
2017	29 736 Kč	22 061 Kč	+ 7 675 Kč
2018	33 940 Kč	43 848 Kč	- 9 908 Kč

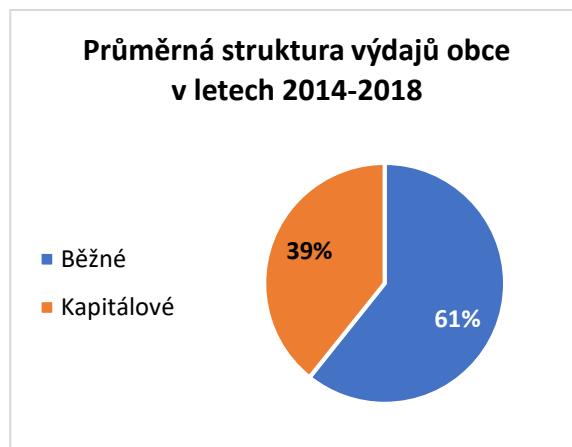
Zdroj: monitor.statnipokladna.cz

V posledních 5 letech obec hospodařila jak s přebytkovým, tak deficitním rozpočtem. Ve sledovaném období dosáhla obec nejvyššího deficitu v roce 2018, kdy jeho výše činila 9,9 mil. Kč. V uvedeném roce obec realizovala značný počet investičních projektových záměrů, z nichž nejnákladnějším byla výstavba nového účelového hřiště za 14 mil. Kč (viz tabulka s realizovanými projekty obce v posledních 5 letech).

Jednoznačně největší složku příjmů, které obec každý rok obdrží, představují příjmy daňové. Zbytek příjmů, které obec obdržela v letech 2014–2018 tvořily dotace, příjmy nedaňové a v nepatrné výši příjmy kapitálové. Výdaje pak během daného období tvořila složka běžných a kapitálových výdajů, kdy je možné pozorovat převis výdajů běžných nad kapitálovými. Obec tak více než polovinu svých peněžních prostředků vynakládá především na zajištění chodu obce, poté až na větší akce převážně investičního charakteru.



Obrázek 9 Průměrná struktura příjmů obce v letech 2014–2018
Zdroj: monitor.statnipokladna.cz



Obrázek 10 Průměrná struktura výdajů obce v letech 2014–2018
Zdroj: monitor.statnipokladna.cz

Projekty obce

Následující tabulka zobrazuje přehled projektů, které obec realizovala během **posledních 5 let**:

Tabulka 4 - Projekty realizované na území obce Troubsko

Předmět projektu	Náklady v Kč	Z toho dotace v Kč	Termín realizace
Oprava chodníku ul. U Lednice	489.063,-	-	2014
Stavba boží muky na Veselce	18.204,-	-	2014
Rekonstrukce topení ZŠ	695.908,-	-	2014
Výstavba chodníku ul. Jihlavská	445.344,-	-	2014
Výstavba VO ul. Vyšehrad	1.755.936,-	-	2015
Oprava komunikace ul. Luční	2.579.526,-	-	2015
Kolumbárium I. etapa	915.533,-	-	2016
Rekonstrukce školní kuchyně	1.348.002,-	-	2016
MŠ sociální zařízení	822.281,-	-	2017
Kolumbárium II. etapa	740.701,-	-	2017
Nákup traktoru New Holland	1.147.270,-	-	2017
Nákup služebního vozu na OÚ	274.560,-	-	2017
Rekonstrukce prostor pošty	1.387.240,-	-	2017
Výstavba parkoviště u hřbitova	668.106,-	-	2017
Oprava VO na ulici Polní	966.173,-	-	2017
Oprava střechy ZŠ	321.633,-	-	2018
Závlaha fotbalové hřiště	339.108,-	-	2018
Oprava komunikace Veselka (esíčko)	985.702,-	-	2018
Oprava zábradlí na ulici Školní	1.224.907,-	-	2018
Oprava VO na ul. Polní včetně chodníku	1.555.954,-	-	2018
Oprava veselského náměstí	1.000.306,-	-	2018

Oprava komunikace u hřbitova	580.497, -	-	2018
Terénní úpravy včetně vjezdů ul. Školní	1.518.872, -	-	2018
Oprava 3 ks lávek přes potok	540.297, -	-	2018
Víceúčelové hřiště	14.089.643, -	-	6/2018–4/2019
3D hřiště MŠ	701.205, -	-	2018
Hřiště ZŠ	1.166.484, -	-	2018
Rekonstrukce VO ulice U Lednice	348.859, -	-	2018
Oprava VO ulice Nová	376.747, -	-	2018

Zdroj: Dotazníkové šetření se starostkou obce

Bezpečnost a kriminalita

Obec se nepotýká se zvýšenou mírou kriminality, kterou by bylo na jejím území nutno řešit. Přestupky, které jsou v obci pozorovatelné, vznikají většinou v souvislosti s dopravou napříč obcí, kdy řidiči nedodržují maximální povolené rychlostní limity (viz výše).

Ve vedlejší obci Střelice působí sbor dobrovolných hasičů, který se snaží v případě nebezpečných situací v obci zasahovat. Obyvatelé Troubska se rovněž mohou obrátit na Policii České republiky (obvodní oddělení Policie České republiky Rosice viz výše).

Vnější vztahy a vazby

Obec má s okolními obcemi podepsanou Dohodu o společném postupu – proti výstavbě křižovatky D43 na katastrálním území obce (viz výše). Troubsko je od roku 2015 členem Místní akční skupiny Bobrava, z. s. Pod MAS Bobrava spadá území 12 obcí z okolí. Jedná se o spolek obcí, aktivních občanů, podnikatelů, neziskových organizací a dalších aktérů území, mající za cíl společný rozvoj území.

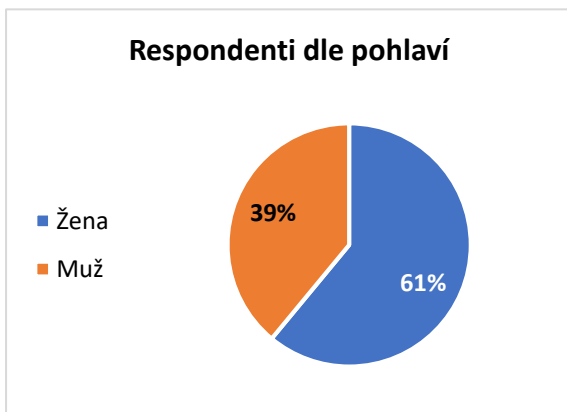
1.8 Názory veřejnosti, podnikatelů a neziskových organizací

Součástí zpracování strategického dokumentu obce bylo dotazníkové šetření mezi místními obyvateli, podnikateli a neziskovými organizacemi s cílem zachytit jejich názory a podněty pro budoucí rozvoj obce. Dotazníkové šetření mezi veřejností se uskutečnilo jak formou fyzickou (do každé domácnosti byl doručen 1 dotazník), tak prostřednictvím on-line dotazníku (odkaz byl umístěn na webových stránkách obce). Podnikatelé a neziskové organizace měli možnost vyplnit dotazník on-line (viz výše). Sběr dotazníků probíhal 3 týdny.

Veřejnost

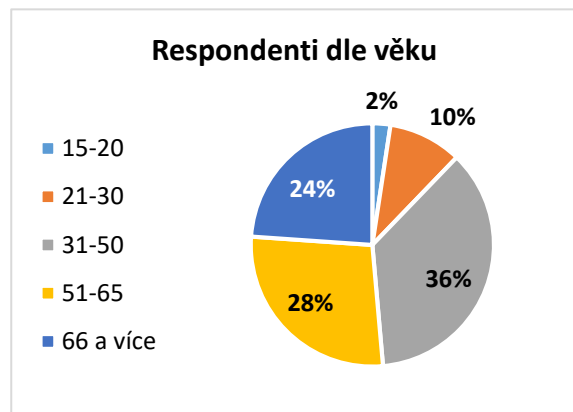
Identifikace respondentů

Návratnost dotazníkového šetření byla celkem 305 dotazníků (z toho bylo 53 % dotazníků vyplněno on-line). Dotazníkového šetření se zúčastnilo vyšší procento ženského obyvatelstva než mužského, přičemž nejvíce z respondentů spadalo do věkové kategorie 31–50 let, následovala věková kategorie 51–65 let, nejméně se vyjádřilo dotazovaných ve věku 15-20 let.



Obrázek 11 Respondenti dle pohlaví

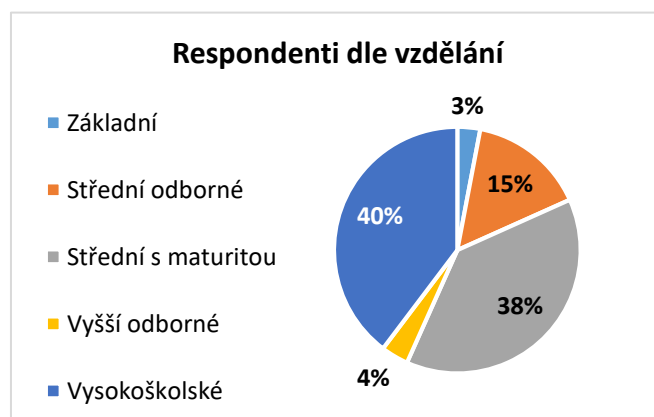
Zdroj: Dotazníkové šetření mezi veřejností



Obrázek 12 Respondenti dle věku

Zdroj: Dotazníkové šetření mezi veřejností

Mezi odpovídajícími převažovali respondenti s vysokoškolským vzděláním (40 %), dále se středním odborným vzděláním s maturitou (38 %) a se středním odborným vzděláním (15 %). Dotazníkového šetření se zúčastnili respondenti s průměrně vyšším dosaženým vzděláním, než které v obci převažovalo v roce 2011 (tj. střední odborné vzdělání), což dokladuje trend zvyšujícího se dosaženého vzdělání obyvatel.



Obrázek 13 Respondenti dle vzdělání

Zdroj: Dotazníkové šetření mezi veřejností

Z odpovídajících se 55 % respondentů do obce přistěhovalo v dospělosti před více než pěti lety, dále se jednalo o 27 % respondentů žijících v obci od narození.

Správa obce

Oblast činnosti správy obce respondenti hodnotí ve skrze pozitivně. S provozní dobou obecního úřadu a prací úředníků na obecním úřadě je velká většina dotazovaných spokojena. Informovanost o hospodaření obce i přístup zastupitelů k řešení podnětů od občanů respondenti rovněž považují za uspokojivé. Často využívaným zdrojem informací o dění v obci je zpravodaj obce, který využívá cca 72 % respondentů, dále se jedná o místní rozhlas (42 %). Občas získávají obyvatelé informace z webových stránek (59 %) a vývěsek (48 %). Na veřejná zasedání zastupitelstva dotazovaní převážně nechodí, neformálnímu kontaktu se zastupiteli se nebrání 44 % respondentů. Téměř 74 % respondentů považuje za spolehlivý zdroj informací jak zpravodaj obce, tak webové stránky a rozhlas (ten však není na některých místech v obci dobře slyšet). Dále občané oceňují nový vzhled zpravodaje a upozornění prostřednictvím tzv. mobilního rozhlasu.

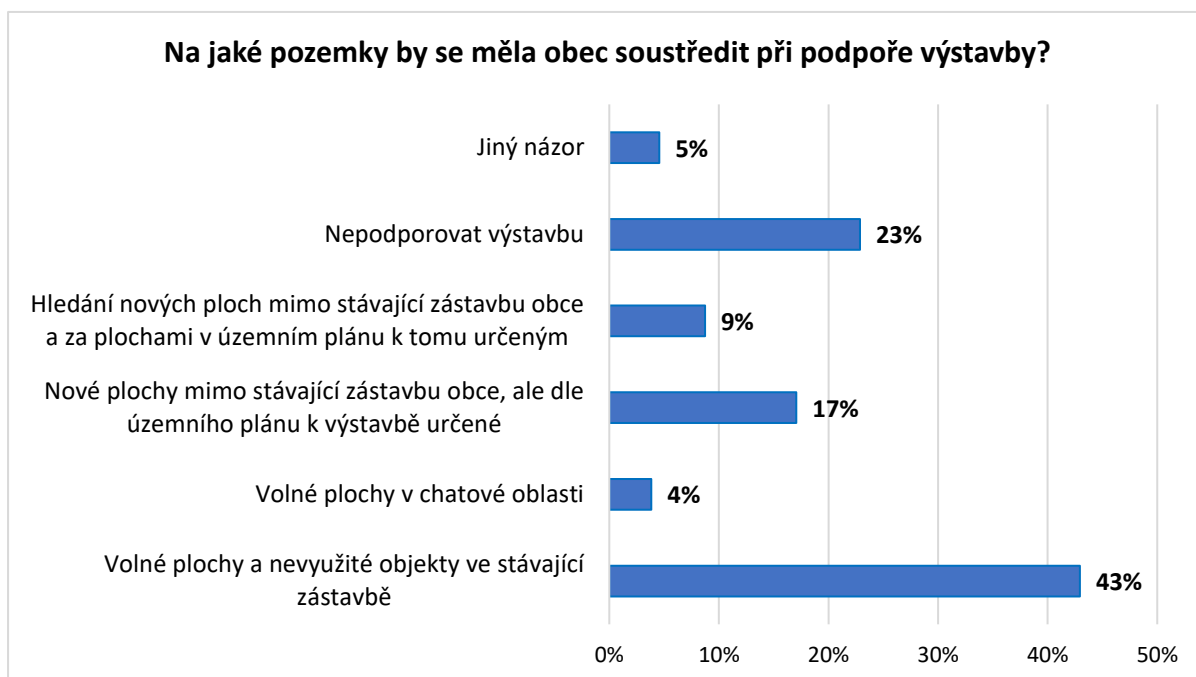
Životní prostředí

Papír, plasty a sklo do sběrných kontejnerů ukládá kolem 88 % dotazovaných. Bioodpad 45 % respondentů kompostuje a dalších 38 % jej ukládá do kontejneru na bioodpad. Železo, hliník, baterie, elektrospotřebiče a nebezpečný odpad pak občané z velké části třídí v rámci sběru organizovaného obcí nebo jej ukládají jiným způsobem. Respondenti jsou se sběrnými hnízdy na sběr odpadu spokojeni, chválí jejich počet i rozmístění, přesto by uvítali vyšší počet kontejnerů na bioodpad a častější vývoz všech kontejnerů na tříděný odpad, dále zřízení sběrného dvora v obci. Dostačující jsou rovněž koše na psí exkrementy – problém představují majitelé psů, kteří po nich neuklízají. Uvedené by měli dle mnohých uklízet i majitelé koní.

S kvalitou a údržbou veřejné zeleně v obci je spokojeno 81 % respondentů a se stavem vodních toků pouze 25 % dotazovaných – požadavek na vyčištění a údržbu Troubského potoka, kam někteří z občanů stále vypouštějí splašky; zrekonstruovat zábradlí kolem potoka. Dále by místní uvítali výsadbu další zeleně a zamezení kácení starých stromů. Spokojenost s kvalitou ovzduší uvedlo 44 % dotazovaných, s hlukovou zátěží 20 % a s dopravní zátěží v obci 16 % dotazovaných. Špatnou kvalitu ovzduší obyvatelé přisuzují především velké dopravní zátěži, s níž je spojena i hluková zátěž – dálnice D1 a průjezd benzinových cisteren a kamionové dopravy obcí do firmy ČEPRO, a. s., a blízké průmyslové zóny v obci Střelice. Dotazovaní by dále zavedli dny klidu v neděli a o svátcích.

Infrastruktura a územní rozvoj

Územní plán obce zná 53 % respondentů. Dle 23 % odpovědí by obec neměla podporovat další výstavbu vůbec, 43 % odpovědí doporučuje využít volných ploch a nevyužitých objektů ve stávající zástavbě obce a 17 % respondentů by pro výstavbu využilo plochy mimo stávající zástavbu obce, ale k výstavbě dle územního plánu určené. S velikostí obce jsou většinou obyvatelé spokojeni a zároveň nepodporují výstavbu velkých průmyslových objektů a zón, a to zejména na zemědělské půdě, dále nejsou příkloněni výstavbě nájemních bytů – problém s fluktuací nájemníků (parkování, nepořádek u kontejnerů, hluk apod.)



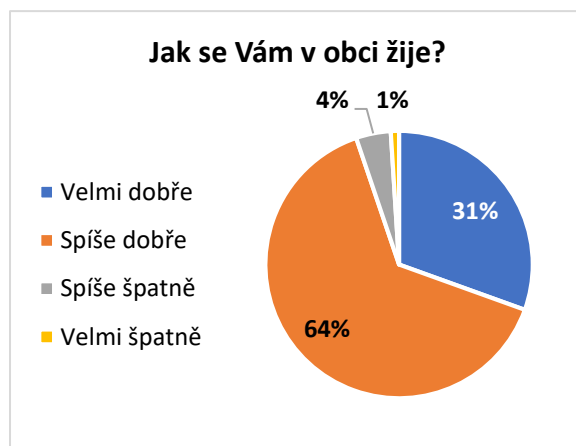
Obrázek 14 Dotaz na podporu výstavby v obci
Zdroj: Dotazníkové šetření mezi veřejností

Se stavem chodníků je spokojeno 73 % – chválí rekonstrukce chodníků během posledních let, s parkováním v obci je spokojeno 47 % a s provozem na komunikacích 38 % odpovídajících. Poslední uvedené představuje jeden z největších problémů obce – místní by uvítali radarové měření rychlosti automobilů, snížení rychlostních limitů pro průjezd obcí (retardéry) a vytvoření přechodů pro bezpečný pohyb po komunikaci pro chodce. Dalším problémem jsou úzké a chybějící chodníky v některých částech obce – zejména na ulici U Dráhy. Dále se jedná o propadlé komunikace v místech, kde byla zbudována nová kanalizace. Vybudování kanalizace kladně hodnotí 89 % respondentů. Požadují však napojení všech domů na kanalizaci (ne vypouštění splašků do potoka viz výše). Nejpalčivější problém obce dle respondentů představuje plánované vybudování obchvatu města s umístěním křižovatky dálnice D43 (viz výše) na území obce a dále výstavba obchvatu na ČEPRO, a. s., v zastavěné části obce.

Obslužnost veřejnou dopravou uvádí za vyhovující 69 % občanů, dle některých by mohly spoje jezdit častěji (zejména zastavovat vlak) a chválí zřízení spoje č. 51 směr Brno-Bystrc. Se stavem elektrického připojení je spokojeno 90 % odpovídajících a se stavem plynofikace 85 % odpovídajících. 66 % respondentů uvedlo za vyhovující stav dětských hřišť, přesto by zvláště matky na rodičovské dovolené uvítaly více dětských hřišť a jejich doplnění o některé herní prvky. 53 % respondentů není spokojeno s vybaveností odpočinkovými zónami – občané by chtěli zbudovat park (např. rekonstrukce zámeckého parku)/odpočinkové zóny/přidat lavičky apod. 61 % respondentů považuje za dostatečný počet košů na psí exkrementy (nutno přimět majitele po psech uklízet viz výše).

Život v obci

Dle dotazovaných je s životem v obci spokojeno 95 % respondentů, z toho jej 30 % hodnotí jako velmi dobrý a 65 % jako spíše dobrý.



Obrázek 15 Dotaz na spokojenost s životem v obci

Zdroj: Dotazníkové šetření mezi veřejností

Nejvíce spokojeni byli dotazovaní z Troubska s nabídkou kulturních akcí, kterou za uspokojivou označilo 73 % dotazovaných, dále s nabídkou sportovních aktivit 66 % a s činností místních spolků 56 %. Dále se respondenti vyjádřili velmi pozitivně k novému víceúčelovému hřišti. 51 % dotazovaných je spokojeno se službami knihovny, zbytek respondentů její služby nevyužívá. 35 % respondentů postrádá místa pro setkávání občanů – ať již náměstí, odpočinkové zóny (viz výše) a doporučují více využívat farní zahradu. Přes uvedené by někteří občané uvítali více kulturních akcí, zejména pak pro děti a seniory. Pro posledně jmenované rovněž pořádat společné kulturní a zábavní aktivity.

S činností mateřské školy je spokojeno 95 % respondentů (vyjma těch uvádějících odpověď „nevím“). Občané chválí zrealizovanou rekonstrukci budov mateřské školy a základní školy (zejména vnější opláštění, výměna oken apod.). Stav budov základní a mateřské školy však stále není vyhovující a je zapotřebí dalších rekonstrukcí (viz výše). Dále by občané uvítali rozšíření kapacit mateřské i základní školy. S nabídkou zdravotních služeb jsou občané spokojeni (59 % odpovídajících), zbytek se k této otázce nevyjádřil, protože využívají zdravotních služeb mimo obec. Problémem je bariérový přístup k lékařům, který je pro méně pohyblivé a starší občany mnohdy obtížný. Dále se jedná o spádovost pod nemocnici v Ivančicích – dle mnohých nesmyslná, neboť FN Brno je blíž. Obec žádné sociální služby nenabízí, respondenti by si přáli zřízení senior taxi.

Nabídka komerčních služeb v Troubsku není příliš rozsáhlá (konkurence města Brna) – dotazovaní by v obci uvítali zejména rozšíření sortimentu ochodu s potravinami a zřízení pekárny. Dále vybudování obchodu s potravinami na Veselce. Místní v obci převážně postrádají cukrárnu nebo kavárnu, která by zároveň sloužila jako místo pro setkávání občanů.



Obrázek 16 Dotaz na spokojenost s bezpečností v obci (veřejný pořádek a kriminalita)

Zdroj: Dotazníkové šetření mezi veřejností

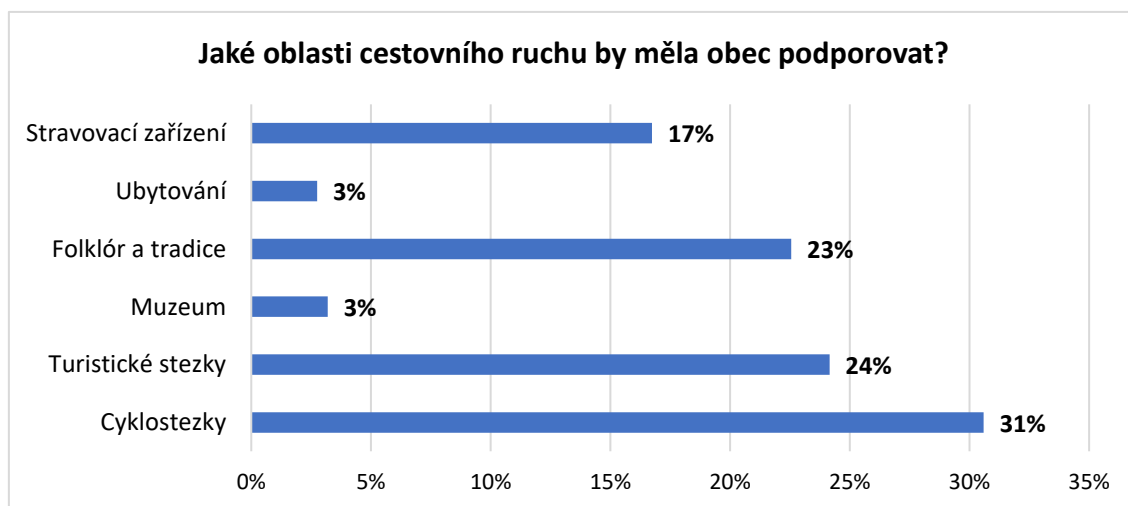


Obrázek 17 Dotaz na spokojenost s bezpečností v obci (silniční doprava)

Zdroj: Dotazníkové šetření mezi veřejností

S kriminalitou v obci je dohromady spokojeno okolo 84 % respondentů. Bezpečnost silničního provozu považuje za vyhovující pouze 38 % dotazovaných. Jak již bylo uvedeno výše, mezi nejnebezpečnější jevy místní řadí vysokou intenzitu dopravy a s ní spojené nedodržování max. povolené rychlosti, absenci a nepřehlednost přechodů pro chodce, úzké chodníky, železniční přejezd a absenci chodníku od žel. přejezdu směrem na Ostopovice.

Dle 31 % respondentů by se obec v rámci podpory cestovního ruchu měla zaměřit na budování cyklostezek a dále turistických stezek (24 %), které souvisí s bezpečností pohybu cyklistů i chodců po komunikacích. Uvítali by propojení okolních obcí cyklostezkami/turistickými stezkami – historické cesty. 23 % tázaných by se dále zaměřilo na podporu folkloru a tradice a 17 % odpovídajících by si přálo podporu stravovacího zařízení.



Obrázek 18 Dotaz na podporu cestovního ruchu v obci

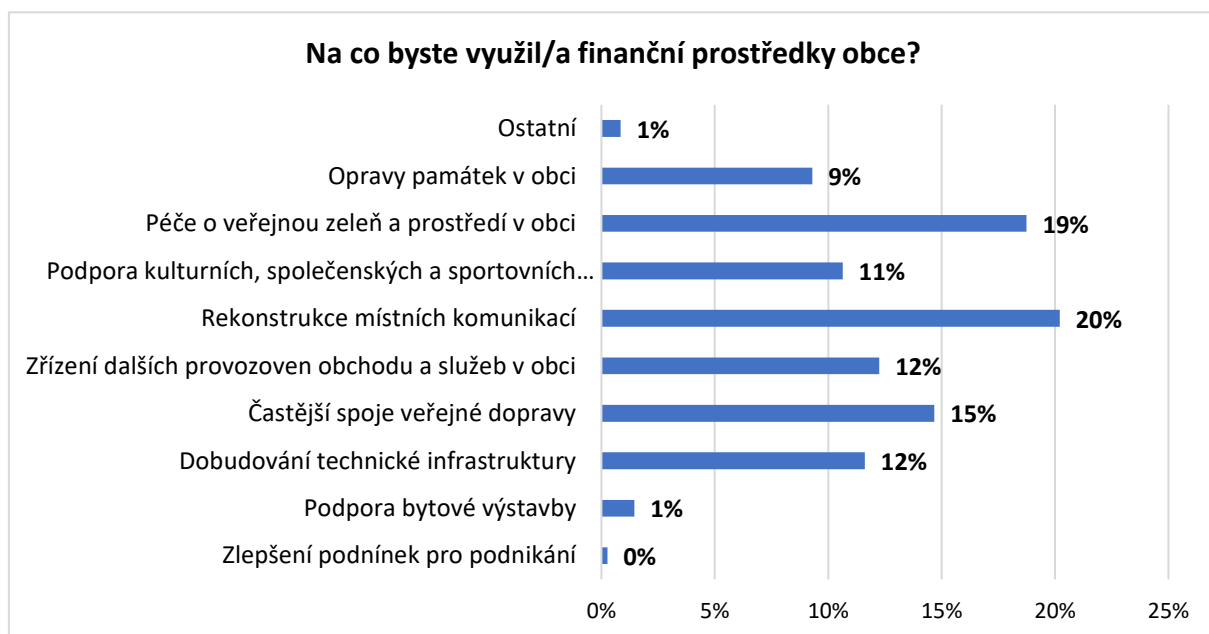
Zdroj: Dotazníkové šetření mezi veřejností

Podnikatelské prostředí

Oblasti podnikatelského prostředí se respondenti příliš nevěnují, neboť 76 % se jich k podnikatelským podmínkám v obci vyjádřilo „nevím“. V tomto případě není odpověď příliš překvapující, protože 87 % dotazovaných uvedlo, že nepodniká. 26 % dotazovaných je pak s podmínkami pro podnikání v obci spokojeno. Občané jsou spíše pro podporu místních drobných podnikatelů, podnikání větších subjektů či budování průmyslových zón na území obce se brání.

Další rozvoj obce

V rámci dalšího rozvoje obce by největší část, konkrétně 20 % respondentů, využila finanční prostředky obce na rekonstrukci místních komunikací, 19 % k péči o veřejnou zeleň a prostředí v obci a 15 % na častější spoje veřejné dopravy. 12 % respondentů je pro zřízení dalších provozoven obchodu a služeb v obci a dobudování technické infrastruktury. Okolo 10 % dotazovaných pak pro podporu kulturních akcí a sport. aktivit a opravu památek v obci. Zde je možno dobře pozorovat provázanost s nejpalčivějšími problémy, které z dotazníkového šetření vyplynuly. Mimo jiné se jedná o opravu místního zámku – ten je však ve vlastnictví soukromého majitele, který jej nechává chátrat.



Obrázek 19 Dotaz na potenciální využití finančních prostředků obce
Zdroj: Dotazníkové šetření mezi veřejností

Podnikatelé

Dotazníkového šetření mezi podnikateli se zúčastnilo dohromady 8 podnikatelských subjektů, z toho 4 společnosti s ručením omezeným a 4 osoby samostatně výdělečně činné. Předmětem činnosti respondentů je: stavební práce, zdravotnictví, zemědělský výzkum a šlechtění, zámečnické práce, výroba prostředku na podporu imunity (kozího kolostra) a jeho prodej a vývoj a výroba požárních uzávěrů.

Šest z odpovídajících subjektů v obci působí více než 10 let, jeden do 10 let a jeden 3–5 let. Tři z respondentů mají více než 6 zaměstnanců, tři respondenti mají 1–3 zaměstnance, jeden z respondentů má 3–6 zaměstnanců a jeden odpovídající nemá zaměstnance žádné. 75 % odpovídajících preferuje zaměstnance z místa jejich působnosti, přičemž polovina z nich předpokládá, že v dalších 5 letech bude nabírat zaměstnance nové. Působnost tří subjektů je národní, dvou krajská a tři pouze regionální. Z toho 75 % odpovídajících spolupracuje s firmami ze svého okolí.

Pět z respondentů považuje prostory pro výkon své činnosti za dostatečné, další tři odpovídající připouští budoucí možnost rozšíření své činnosti a hledání nových prostor. Dopravní infrastruktura je dle poloviny respondentů dostatečná, dle druhé poloviny dostatečná není, ale jejich podnikatelské aktivity nijak zásadně neovlivňuje. Za největší negativní vliv na současný a budoucí vývoj firmy polovina respondentů považuje nedostatek kvalifikovaných pracovníků na trhu práce, dále se jedná o finanční zdroje pro jejich podnikání. Pouze jeden z respondentů není spokojen s informovaností o jeho činnosti mimo území obce. Pro všechny odpovídající je spolupráce s obcí zajímavá a důležitá. Pro podporu a další rozvoj svých podnikatelských aktivit ze strany obce by respondenti uvítali nový územní plán, dobudování infrastruktury v ulici Jihlavská podél výrobních areálů (vč. chodníku na autobusovou zastávku Troubsko-Kovopodnik) a řešení zúženého průjezdu na ulici Nová. Dále se jedná o zadávání zakázek místním firmám.

Neziskové organizace

Dotazníkového šetření mezi neziskovými organizacemi se zúčastnily 2 neziskové subjekty. Jednalo se o spolek – Mateřské centrum indián, z. s., jehož hlavním cílem je péče o děti předškolního věku a jazykové vzdělávání, a spolek Občané za ochranu kvality bydlení a životního prostředí v Troubsku, z. s.

K 1. 1. 2019 mělo mateřské centrum 3 členy – jedná se o stabilní počet vyplývající z povahy činnosti centra. Mateřské centrum v obci působí více než 5 let, přičemž se snaží spolupracovat s jinými neziskovými organizacemi ze svého okolí. Jeho působnost je regionální a informovanost o své činnosti vnímá jako dostatečnou, spolupráci s obcí rovněž, ale naopak by uvítal finanční podporu ze strany obce. Zázemí a prostory jsou pro činnost spolku dostatečné. Nejvíce jej v činnosti omezují legislativní omezení a ekonomická situace. V rámci své činnosti by spolek uvítal cestu pro pěší podél potoka směrem do přírody a rekonstrukci zámku a přilehlého parku – odpočinková zóna.

2. Východiska pro návrhovou část

2.1 SWOT analýza

Tabulka 5 – SWOT analýza obce Troubsko silné a slabé stránky

SILNÉ STRÁNKY	SLABÉ STRÁNKY
Očekávaný růst počtu mladšího obyvatelstva	Nedostatečná kapacita stávající základní a mateřské školy
Nárůst počtu vysokoškoláků	Nevyhovující stav rozvodů a sociálního zařízení základní školy
Nízký podíl nezaměstnaných osob	Nedostatečná kapacita kuchyně v mateřské škole
Zateplení budovy základní školy	Nevyhovující stav vybraných chodníků a komunikací
Zrekonstruované chodníky ve vybraných částech obce	Nevyhovující stav pojezdových mostů a lávek
Sběr a třídění odpadu – sběrná hnízda	Vysoká dopravní zátěž
Nová kanalizace	Nízká bezpečnost provozu
Tradiční společenské akce a aktivní spolkový život	Dálnice D1 vedoucí přes katastr obce
Zázemí pro sportovní aktivity	Obec není napojena na okolní obce chodníky/ cyklostezkami
Úrodná zemědělská půda	Nebezpečný železniční přejezd
Blízkost Přírodního parku Bobrava	Nízký počet vlakových spojů
Nízká míra kriminality	Nedostatečná kapacita stávajících sběrných hnízd
Blízkost města Brna	Absence sběrného dvora
Autobusové spojení s centrem Brna	Na kanalizaci nejsou napojeny všechny domy
	Neudržovaný potok
	Bariérový přístup k lékařům, na poštu, na OÚ
	Chybějící odpočinkové zóny/parky a místa pro setkávání občanů
	Nutnost rekonstrukce vybraných veřejných prostranství a památek v obci
	Zámek a zámecký park v soukromém vlastnictví
	Nedostatek zeleně v obci
	Starý územní plán (nový se aktuálně řeší) a absence rozvojových dokumentů

Zdroj: Analýza, dotazníková šetření, veřejná projednání s občany

Tabulka 6 - SWOT analýza obce Troubsko příležitosti a hrozby

PŘÍLEŽITOSTI	HROZBY
Výhodná poloha v blízkosti velkého města	Zvýšení dopravní zátěže – zvýšení hlukové zátěže, zvýšení množství zplodin, snížení bezpečnosti
Pěkné okolí obce	Výstavba křižovatky D43 a Jihozápadní tangenty
Další spolupráce s obcemi v okolí (v rámci MAS Bobrava apod.)	Zvyšující se náklady na údržbu stávající technické infrastruktury
Předložení kvalitních projektových záměrů k získání dotací na rozvoj obce	Nevhodné řešení obchvatu na ČEPRO, a. s., v obci Střelice – přes zastavěnou část obce Troubsko
Plnohodnotný obchvat na ČEPRO, a. s., v obci Střelice – snížení dopravní zátěže v zastavěné části obce Troubsko	Elektrizace železniční trati bez příslušných opatření – protihlukové stěny apod.
Velký počet spolků působících v obci	Nezájem občanů o dění v obci
Odkup areálu zámku a parku do vlastnictví obce	Nekontrolovaná výstavba v obci daná neaktuálností územního plánu
Využití farní zahrady a její otevření široké veřejnosti	Nevhodné hospodaření s pitnou vodou
Podpora záměru zřízení dalších provozoven služeb v obci – kavárna, cukrárna apod.	
Vybudování míst pro setkávání občanů, možnost vybudování obecní knihovny s místem pro společná setkání	
Zřízení klidových/odpočinkových zón v obci	
Obnova historických cest do okolních obcí	
Napojení obce pomocí cyklostezek a chodníků na okolní obce	
Podpora činnosti a setkávání se seniorů	
Tvorba nového ÚP obce ve vlastní režii a dalších rozvojových dokumentů	

Zdroj: Analýza, dotazníková šetření, veřejná projednání s občany

2.2 Limity rozvoje

Limity rozvoje představují faktory, které může obec v rámci svého rozvoje jen obtížně ovlivnit a musí je respektovat. Limity rozvoje obce Troubsko jsou:

- půdy těžko vyjmutelné ze zemědělského půdního fondu,
- půdy a pozemky v soukromém vlastnictví,
- zámek a zámecký park v obci v soukromém vlastnictví,
- dálnice D1,
- celostátní železniční trať DZ03,
- krajská síť cyklistických koridorů,
- horkovod elektrárny Dukovany,
- nadregionální a regionální biocentra a biokoridory,
- dálnice D43,
- jihozápadní tangenta,
- vysokorychlostní trať – VRT.

2.3 Problémová analýza

1. Nízká bezpečnost silničního provozu a pohybu na komunikacích

Příčinou nízké bezpečnosti silničního provozu a pohybu na komunikacích je vysoká intenzita dopravy v obci, která je z velké části zapříčiněna průjezdem kamionové dopravy do průmyslových zón v okolí obce (např. ČEPRO, a. s., na území obce Střelice). Dále se jedná o průtah dálnice D1 přes území obce, se kterou mimo jiné souvisí využívání objízdných tras přes obec v případě její neprůjezdnosti, stejně tak v případě neprůjezdnosti silnice II. třídy č. 602, která protíná obec Troubsko v části Veselka, což představuje pro obec zásadní problém v bezpečnosti silničního provozu. Nejpalčivější problém obce představuje plán vybudování obchvatu města Brna s umístěním křižovatky dálnice D43 (dříve R43) a Jihozápadní tangenty na území obce a v blízkém okolí. V neposlední řadě se jedná o vybudování obchvatu Troubska sloužícího pro obsluhu dopravy do společnosti ČEPRO, a. s., a průmyslových parků v obci Střelice – obec má snahu vést tento obchvat mimo intravilán obce – zejména v dostatečné vzdálenosti od zástavby rodinných domů.

Vysokou intenzitu dopravy doprovází nedodržování nejvyšší povolené rychlosti, zvýšená hluková zátěž, prašnost, smog a zhoršená kvalita komunikací na území obce. S bezpečností pohybu na komunikacích dále úzce souvisí absence či nevyhovující stav chodníků a přechodů pro chodce ve vybraných částech obce, dále absence cyklostezek/turistických stezek/vycházkových zón na území obce včetně jejich napojení na okolní obce pro využití pěšími a cyklisty.

V neposlední řadě se jedná o nevyhovující stav železničního přejezdu a situaci v této lokalitě.

2. Neaktuální územní plán obce

Územní plán obce z roku 1996 (poslední aktualizace proběhla v roce 2005) již nereflektuje aktuální situaci a nemůže reagovat na současné potřeby obce, jakož i opatření související s dalším rozvojem obce (např. výše uvedené výstavby obchvatů přes území obce, výstavby bytových domů a průmyslových objektů). V současné době probíhá zpracování nového územního plánu, který bude zobrazovat aktuální stav a reflektovat aktuální potřeby obce. Dále se jedná o absenci dalších rozvojových dokumentů, které vymezují směr dalšího rozvoje obce a zároveň jsou důležitými podklady pro pořízení nového územního plánu.

3. Nedostatek odpočinkových zón/veřejná prostranství

Dalším nedostatkem obce je absence odpočinkových, rekreačních a vycházkových zón, které by mohli občané využít k trávení volného času, k procházkám a také k vzájemnému setkávání. V souvislosti s uvedeným je ze strany občanů kladen rovněž důraz na údržbu a obnovu veřejných prostranství a objektů občanské vybavenosti (např. autobusové zastávky, stávající dětské hřiště, objekty hřbitova apod.), péči o zeleň v obci, péči o místní památky apod. Problém mnohdy představuje fakt, že dotčené pozemky/památky nejsou ve vlastnictví obce a spolupráci s vlastníky není snadné dojednat.

4. Nedostatky odpadového hospodářství

Obec v současné době disponuje značným počtem sběrných míst, kde obyvatelé mohou využít kontejnerů na sběr separovaného dopadu. I přes uvedené se jako problém jeví jejich nedostatečná kapacita, zvláště v místech s novou bytovou výstavbou, a absence sběrného dvora na území obce. V současné době obec řeší rozšíření a dobudování sběrných hnízd a vybudování sběrného dvora.

5. Nevyhovující stav infrastruktury pro vzdělávání

Budovy Základní školy a Mateřské školy Troubsko v průběhu posledních let prošly postupnými rekonstrukcemi (zateplení ZŠ, vnitřní úpravy MŠ apod.), přesto jejich stav stále není vyhovující. Jedná se zejména o rozvody vody (absence teplé vody ve třídách), rozvody odpadů a elektřiny, nevyhovující stav sociálních zařízení apod. v budově základní školy. Dalším problémem je nedostatečná kapacita jak mateřské, tak základní školy a tím i školní kuchyně. Počet žádostí o umístění dítěte do mateřské školy značně převyšuje její kapacitu. V neposlední řadě se jedná o novou koncepci zahrady u mateřské školy, kterou obec plánuje v rámci rekonstrukce budovy mateřské školy. Bude provedena částečná výsadba stromů a vybudována retenční nádrž pro zachycení dešťové vody. Obnova herních prvků probíhá průběžně.

2.4 Vazby na další koncepční dokumenty

- **Národní strategie rozvoje cyklistické dopravy České republiky pro léta 2013–2020** – výstavba a údržba cyklistické dopravy, využití stávajících cest i pro potřeby cyklistů.
- **Koncepce bezpečnosti silničního provozu v Jihomoravském kraji** – zvyšování bezpečnosti silničního provozu na území JMK, zejména v oblastech podpory zklidňování silničního provozu oddělením motorové dopravy od pěší a cyklistické, odstraňováním nehodových úseků na krajských silnicích (silnice II. a III. třídy).
- **Program rozvoje sítě cyklistických komunikací s minimálním kontaktem s motorovou dopravou v JMK** – bezpečnost cyklistické dopravy, zvýšení kvality komunikací a jejich bezpečnosti.
- **Koncepce rozvoje cyklistiky v Jihomoravském kraji na období 2015–2023** – podpora cyklistické dopravy, cyklistika jako součást dopravního systému.
- **Program rozvoje Jihomoravského kraje 2018–2021** – podpora přípravy a realizace klíčových dopravních staveb, udržení služeb na venkově, zvyšování kvality životního prostředí.
- **Akční plán protihlukových opatření pro aglomeraci Brno** – snížení hlukové zátěže zejména D1.
- **Plán odpadového hospodářství Jihomoravského kraje 2016–2025**
- **Strategie komunitně vedeného místního rozvoje MAS Bobrava 2014–2022** – bezpečnost cyklistické dopravy, zvyšování bezpečnosti komunikací, zvýšení kvality komunikací, infrastruktura občanského a kulturního života, zvýšení kvality životního prostředí.
- **Politika územního rozvoje České republiky, ve znění Aktualizací č. 1, 2 a 3** – dokončení základní sítě kapacitních silnic a vytvoření podmínek pro převedení intenzivní dopravy na tyto silnice (D1).
- **Zásady územního rozvoje Jihomoravského kraje** – podpora realizace dopravní infrastruktury – dálnice D43 včetně souvisejících staveb; podpora rozvoje sídel obslužených železniční dopravou v rámci IDS a současně napojených na silniční síť schopnou přenést dopravní zatížení mimo zastavěné území okolních sídel; v silniční dopravě podporovat průchod nadřazené dopravní sítě metropolitní rozvojem oblastí a rozvedení dopravních proudů do koridorů, které budou schopny ochránit dotčená sídla.

Návrhová část

3. Strategická vize

3.1 Vize obce Troubsko

Vizí obce Troubsko je vytvořit prostředí pro klidné a spokojené bydlení v zázemí brněnské aglomerace bez nadměrného zatížení průmyslem a podnikatelskými záměry s vysokými nároky na dopravu či neúnosnou zátěží pro obec, které s sebou nesou další důsledky (hluk, smog, zvýšená prašnost apod.). Obec si zachovává svůj venkovský ráz, pečuje o veřejná prostranství a zeleň, disponuje místy pro odpočinek a setkávání občanů. Obec z důvodu své velikosti a vzhledem k blízkosti velkého města nemůže občanům zajistit všechny služby související s občanskou vybaveností, přesto se snaží z výhodné polohy v blízkosti města Brna profitovat a být tak atraktivním místem pro život.

V souvislosti s výše uvedeným obec činí všechny právnem dovolené kroky vedoucí k upřednostnění skutečného obchvatu statutárního města Brna ve variantě, ve které nedojde k umístění křižovatky dálnice označované jako D43 (dříve R43) a Jihozápadní tangenty v katastrálním území obce Troubsko, popř. v jiné podobě ohrožující zdravé životní prostředí v Troubsku. Dále se jedná o vybudování plnohodnotného obchvatu Troubska, sloužícího pro obsluhu společnosti ČEPRO, a. s., a průmyslových parků v obci Střelice.

Obec zodpovědně hospodaří se svěřenými peněžními prostředky a investuje je do projektů podporujících další rozvoj obce ve všech oblastech, zejména v oblasti rozvoje bezpečné dopravní infrastruktury. K naplňování vize by mělo dojít prostřednictvím naplňování dlouhodobých strategických cílů, navazujících opatření a konkrétních aktivit, jejichž nutnost realizace vyplynula z provedené analýzy, dotazníkového šetření a veřejného projednání dokumentu s občany.

3.2 Dlouhodobé strategické cíle

Obec Troubsko si v rámci naplňování vize obce na příštích 8 let stanovila následující dlouhodobé strategické cíle:

Cíl 1: Zvýšení kvality infrastruktury obce

- indikátor: počet km zrekonstruovaných komunikací
- indikátor: počet zrekonstruovaných mostů a lávek
- indikátor: počet km zrekonstruovaných chodníků
- indikátor: počet km vybudovaných cyklostezek
- indikátor: počet km vybudovaných vycházkových zón
- indikátor: počet km obnovených historických polních cest
- indikátor: počet opatření vedoucích ke zvýšení kvality infrastruktury pro vzdělávání

Cíl 2: Příjemné a bezpečné prostředí obce

- indikátor: počet opatření vedoucích ke zlepšení prostředí v obci
- indikátor: počet opatření vedoucích ke zvýšení bezpečnosti v obci
- indikátor: vybudované rekreační a odpočinkové plochy
- indikátor: vybudovaná místa pro setkávání občanů (např. knihovna)
- indikátor: počet m vybudovaných/zrekonstruovaných vycházkových zón
- indikátor: počet zrestaurovaných a zrekonstruovaných památek a objektů hřbitova
- indikátor: počet vysázených stromů

4. Opatření a aktivity

Opatření a aktivity formulují konkrétní kroky k naplňování vize obce Troubsko. Opatření zastřešují soubory konkrétních aktivit k určitému tématu a stanoví přístup k řešení jednotlivých témat/problémů, prostřednictvím nichž dochází k postupnému naplňování nadřazených strategických cílů.

V průběhu zpracování Programu rozvoje obce Troubsko na období 2019–2027 nebylo cílem vymezit jednotlivé skupiny opatření a aktivit, tak aby pojmy všechny nevyhovující oblasti obce. Stanovené rozvojové aktivity a opatření reflektují aktuální problémové oblasti obce Troubsko, a to s ohledem na výsledky dotazníkových šetření a veřejných projednání dokumentu. Zároveň se jedná o aktivity a opatření, které jsou pro rozvoj obce prioritní a rovněž v souvislosti s jejich finanční náročností realizovatelné v návrhovém období let 2019–2027.

Tabulka 7 – Přehled cílů, opatření a aktivit návrhové části

Cíl	Opatření	Aktivita
Cíl 1 Zvýšení kvality infrastruktury obce	O 1.1 Zlepšení stavu dopravní infrastruktury	1.1.a Rekonstrukce místních komunikací
		1.1.b Rekonstrukce chodníků
		1.1.c Výstavba chodníku na ulici U Dráhy
		1.1.d Rekonstrukce pojezdových mostů a lávek
	O 1.2 Zlepšení stavu infrastruktury pro pěší a cyklistickou dopravu	1.2.a Výstavba cyklostezek
		1.2.b Obnova historických polních cest
	O 1.3 Rozvoj území obce	1.3.a Schválení nového územního plánu reflektujícího aktuální potřeby obce, Programu rozvoje obce Troubsko a Zásad rozvoje území obce Troubsko
	O 1.4 Zvýšení kvality infrastruktury pro vzdělávání	1.4.a Rekonstrukce budovy mateřské školy
		1.4.b Rekonstrukce rozvodů a sociálních zařízení v budově základní školy

Zdroj: Analýza, dotazníková šetření, veřejná projednání s občany, náměty pracovní skupiny

Tabulka 8 - Přehled cílů, opatření a aktivit návrhové části

Cíl	Opatření	Aktivita
Cíl 2 Příjemné a bezpečné prostředí v obci	O 2.1 Zlepšení stavu veřejných prostranství	2.1.a Zřízení sběrného dvora
		2.1.b Vybudování nových sběrných hnízd a jejich rozšíření
		2.1.c Péče o veřejnou zeleň a veřejná prostranství
		2.1.d Péče o památky v obci
		2.1.e Rekonstrukce márnice a odběrného místa vody na hřbitově
	O 2.2 Vybudování odpočinkových/vycházkových zón	2.2.a Rozšíření – vybudování rekreační plochy v lokalitě u fotbalového hřiště
		2.2.b Vybudování vycházkové zóny
		2.2.c Úprava a rozšíření stávajícího dětského hřiště
	O 2.3 Zřízení míst pro setkávání občanů	2.3.a Zřízení obecní knihovny
	O 2.4 Zvýšení bezpečnosti v obci	2.4.a Navýšení počtu přechodů pro chodce
		2.4.b Snížení rychlosti pro průjezd obcí – radary, retardéry
		2.4.c Zřízení bezbariérového přístupu k lékárnám

Zdroj: Analýza, dotazníková šetření, veřejná projednání s občany, náměty pracovní skupiny

Tabulka 9 – Opatření a aktivity strategického cíle 1

Cíl 1 Zvýšení kvality infrastruktury obce	
Opatření 1.1 Zlepšení stavu dopravní infrastruktury	
<i>Aktivita</i>	<i>1.1.a Rekonstrukce místních komunikací</i>
Důležitost	<i>Střední</i>
Termíny	<i>Průběžně</i>
Odpovědnost	<i>Rada obce</i>
Náklady	<i>20.000.000, - Kč</i>
Zdroje financování	<i>Rozpočet obce</i>
Komentář	
<i>Aktivita</i>	<i>1.1.b Rekonstrukce chodníků</i>
Důležitost	<i>Střední</i>
Termíny	<i>Průběžně</i>
Odpovědnost	<i>Rada obce</i>
Náklady	<i>4.000.000, - Kč</i>
Zdroje financování	<i>Rozpočet obce</i>
Komentář	
<i>Aktivita</i>	<i>1.1.c Výstavba chodníku na ulici U Dráhy</i>
Důležitost	<i>Vysoká</i>
Termíny	<i>2022</i>
Odpovědnost	<i>Rada obce</i>
Náklady	<i>5.000.000, - Kč</i>
Zdroje financování	<i>Rozpočet obce</i>
Komentář	
<i>Aktivita</i>	<i>1.1.d Rekonstrukce pojezdových mostů a lávek</i>
Důležitost	<i>Vysoká</i>
Termíny	<i>Průběžně</i>
Odpovědnost	<i>Rada obce</i>
Náklady	<i>11.000.000, - Kč</i>
Zdroje financování	<i>Rozpočet obce</i>
Komentář	<i>Havarijní stav pojezdového mostu u ZŠ a prodejny potravin</i>
Opatření 1.2 Zlepšení stavu infrastruktury pro pěší a cyklistickou dopravu	
<i>Aktivita</i>	<i>1.2.a Výstavba cyklostezek</i>
Důležitost	<i>Střední</i>
Termíny	<i>2027</i>
Odpovědnost	<i>Rada obce</i>
Náklady	<i>4.000.000, - Kč</i>
Zdroje financování	<i>Rozpočet obce/dotace</i>
Komentář	<i>Výkup pozemků</i>
<i>Aktivita</i>	<i>1.2.b Obnova historických polních cest</i>
Důležitost	<i>Střední</i>
Termíny	<i>Průběžně</i>
Odpovědnost	<i>Rada obce</i>
Náklady	<i>5.000.000, - Kč</i>

Zdroje financování	<i>Rozpočet obce/dotace</i>
Komentář	
Opatření 1.3 Rozvoj území obce	
<i>Aktivita</i>	<i>1.3.a Schválení nového územního plánu reflektujícího aktuální potřeby obce, Programu rozvoje obce Troubsko a Zásad rozvoje území obce Troubsko</i>
Důležitost	<i>Vysoká</i>
Termíny	<i>2022</i>
Odpovědnost	<i>Rada obce/zastupitelstvo obce</i>
Náklady	<i>1.000.000, - Kč</i>
Zdroje financování	<i>Rozpočet obce</i>
Komentář	
Opatření 1.4 Zvýšení kvality infrastruktury pro vzdělávání	
<i>Aktivita</i>	<i>1.4.a Rekonstrukce budovy mateřské školy</i>
Důležitost	<i>Vysoká</i>
Termíny	<i>Průběžně</i>
Odpovědnost	<i>Rada obce</i>
Náklady	<i>10.000.000, - Kč</i>
Zdroje financování	<i>Rozpočet obce/dotace</i>
Komentář	<i>Studie proveditelnosti – statika budovy. S aktivitou rekonstrukce budovy mateřské školy bude souviset i rozšíření kapacit základní školy i školní kuchyně, které dohromady tvoří jeden celek. Dále se v souvislosti s rekonstrukcí budovy MŠ bude jednat o obnovu zahrady při mateřské škole – částečná výsadba stromů a zeleně, obnova herních prvků, vybudování retenční nádrže pro zachycení dešťové vody.</i>
<i>Aktivita</i>	<i>1.4.b Rekonstrukce rozvodů a sociálního zařízení v budově základní školy</i>
Důležitost	<i>Vysoká</i>
Termíny	<i>Průběžně</i>
Odpovědnost	<i>Rada obce</i>
Náklady	<i>1.500.000, - Kč</i>
Zdroje financování	<i>Rozpočet obce</i>
Komentář	

Zdroj: Analýza, dotazníková šetření, veřejná projednání s občany, náměty pracovní skupiny

Tabulka 10 - Opatření a aktivity strategického cíle 2

Cíl 2 Příjemné a bezpečné prostředí v obci	
Opatření 2.1 Zlepšení stavu veřejných prostranství	
<i>Aktivita</i>	<i>2.1.a Zřízení sběrného dvora</i>
Důležitost	Vysoká
Termíny	Průběžně
Odpovědnost	Rada obce
Náklady	4.000.000, - Kč
Zdroje financování	Rozpočet obce/dotace
Komentář	
<i>Aktivita</i>	<i>2.1.b Vybudování nových sběrných míst a jejich rozšíření</i>
Důležitost	Vysoká
Termíny	2021
Odpovědnost	Rada obce
Náklady	2.000.000, - Kč
Zdroje financování	Rozpočet obce
Komentář	
<i>Aktivita</i>	<i>2.1.c Péče o veřejnou zeleň a veřejná prostranství</i>
Důležitost	Střední
Termíny	Průběžně
Odpovědnost	Rada obce
Náklady	2.000.000, - Kč
Zdroje financování	Rozpočet obce/ dary/ dotace
Komentář	
<i>Aktivita</i>	<i>2.1.d Péče o památky v obci</i>
Důležitost	Střední
Termíny	Průběžně
Odpovědnost	Rada obce
Náklady	1.000.000, - Kč
Zdroje financování	Rozpočet obce/dotace
Komentář	
<i>Aktivita</i>	<i>2.1.e Rekonstrukce márnice a odběrného místa vody na hřbitově</i>
Důležitost	Vysoká
Termíny	Průběžně
Odpovědnost	Rada obce
Náklady	1.500.000, - Kč
Zdroje financování	Rozpočet obce/dotace
Komentář	Havarijní stav márnice, nevyhovující odběrné místo vody
Opatření 2.2 Vybudování odpočinkových/vycházkových zón	
<i>Aktivita</i>	<i>2.2.a Rozšíření – vybudování rekreační plochy v lokalitě u fotbalového hřiště</i>
Důležitost	Vysoká
Termíny	Průběžně
Odpovědnost	Rada obce
Náklady	6.000.000, - Kč

Zdroje financování	<i>Rozpočet obce/dotace</i>
Komentář	<i>Nákup pozemku a realizace</i>
Aktivita	<i>2.2.b Vybudování vycházkové zóny</i>
Důležitost	<i>Střední</i>
Termíny	<i>Průběžně</i>
Odpovědnost	<i>Rada obce</i>
Náklady	<i>Závisí na ceně odkupu pozemků</i>
Zdroje financování	<i>Rozpočet obce/dotace</i>
Komentář	<i>Výkup pozemků</i>
Aktivita	<i>2.2.c Úprava a rozšíření stávajícího dětského hřiště</i>
Důležitost	<i>Střední</i>
Termíny	<i>2020</i>
Odpovědnost	<i>Rada obce</i>
Náklady	<i>1.500.000, - Kč</i>
Zdroje financování	<i>Rozpočet obce/dotace</i>
Komentář	
Opatření 2.3 Zřízení míst pro setkávání občanů	
Aktivita	<i>2.3.a Zřízení obecní knihovny</i>
Důležitost	<i>Vysoká</i>
Termíny	<i>Průběžně</i>
Odpovědnost	<i>Rada obce</i>
Náklady	<i>4.500.000, - Kč</i>
Zdroje financování	<i>Rozpočet obce</i>
Komentář	<i>Možnost zakoupení nemovitosti</i>
Opatření 2.4 Zvýšení bezpečnosti v obci	
Aktivita	<i>2.4.a Navýšení počtu přechodů pro chodce</i>
Důležitost	<i>Vysoká</i>
Termíny	<i>Průběžně</i>
Odpovědnost	<i>Rada obce</i>
Náklady	<i>1.000.000, - Kč</i>
Zdroje financování	<i>Rozpočet obce</i>
Komentář	<i>Osvětlení, značení</i>
Aktivita	<i>2.4.b Snížení rychlosti pro průjezd obcí – radary, retardéry</i>
Důležitost	<i>Vysoká</i>
Termíny	<i>2021</i>
Odpovědnost	<i>Rada obce</i>
Náklady	<i>2.000.000, - Kč</i>
Zdroje financování	<i>Rozpočet obce</i>
Komentář	<i>Povolení</i>
Aktivita	<i>2.4.c Zřízení bezbariérového přístupu k lékářům</i>
Důležitost	<i>Vysoká</i>
Termíny	<i>2020</i>
Odpovědnost	<i>Rada obce</i>
Náklady	<i>1.000.000, - Kč</i>

Zdroje financování	<i>Rozpočet obce</i>
Komentář	<i>Splnění bezpečnostně-požárních norem</i>

Zdroj: Analýza, dotazníková šetření, veřejná projednání s občany, náměty pracovní skupiny

4.1 Zásobník aktivit

Rozpracování strategických cílů a jednotlivých opatření přineslo značné množství rozvojových aktivit. Toto množství převyšuje předpokládané možnosti obce všechny aktivity realizovat, a to nejen z důvodu otázky finanční náročnosti. Na základě posouzení důležitosti jednotlivých projektových záměrů členy pracovní skupiny byla část z nich přesunuta do zásobníku aktivit.

Tabulka 11 – Zásobník aktivit

Zásobník aktivit	
<i>Aktivita</i>	<i>Úprava prostranství okolo sokolovny</i>
<i>Aktivita</i>	<i>Nové zastávky v obci</i>
<i>Aktivita</i>	<i>Podpora záměru zřízení kavárny/cukrárny</i>
<i>Aktivita</i>	<i>Vybudování digitálního rozhlasu</i>
<i>Aktivita</i>	<i>Obnova značení ulic v obci</i>
<i>Aktivita</i>	<i>Ve spolupráci s farností zpřístupnit farní zahradu širší veřejnosti</i>
<i>Aktivita</i>	<i>Obnova obecních studní</i>
<i>Aktivita</i>	<i>Obnova veřejného osvětlení</i>

Zdroj: Analýza, dotazníková šetření, veřejná projednání s občany, náměty pracovní skupiny

Podpora realizace programu

V souladu se zákonem č. 128/2000 Sb. o obcích, ve znění pozdějších předpisů, Program rozvoje obce Troubsko na období 2019–2027 (dále také „Program rozvoje obce“ či „program“) schvaluje zastupitelstvo obce.

V rámci návrhové části tohoto dokumentu byly vedle obecného směru rozvoje obce stanoveny i konkrétní aktivity směřující k naplnění vytyčených cílů. Pro úspěšnou realizaci zpracovaného Programu rozvoje obce je důležité nastavení jeho postupného naplňování. V budoucnu bude dále důležitá efektivní spolupráce zapojených aktérů – obce, spolků, podnikatelských subjektů, občanů i subjektů vně obce.

Personální zajištění realizace Programu rozvoje obce

Obec stanovila, že odpovědným orgánem za řízení, realizaci, ale i za výkon a kontrolu plnění jednotlivých aktivit je rada obce.

Rada obce odpovídá za věcné naplňování aktivit programu a vytváří podmínky pro jejich řízení. Řeší problematiku realizace aktivit v čase a v návaznosti na aktuální podmínky a možnosti obce. Navrhuje a iniciuje změny vyplývající z nutnosti adaptovat Program rozvoje obce na nové podmínky, ať už na národní, krajské či místní úrovni. Svolává případná jednání pracovní skupiny, která se na zpracování Programu rozvoje obce podílela.

Rada obce má rovněž v kompetenci činnosti spojené s administrací a aktualizací tohoto dokumentu. Zodpovídá za dodržení harmonogramu, vyhodnocení a monitoring. Dále nese odpovědnost za zveřejnění dokumentu a vypořádání připomínek a podnětů, jež se v průběhu platnosti programu vyskytnou.

Monitoring a vyhodnocení Programu rozvoje obce

Program rozvoje obce bude vyhodnocen k 31. 21. každého kalendářního roku – nejdříve k 31. 12. 2020. Bude sledováno naplňování stanovených aktivit, zejména těch s nejvyšší úrovní důležitosti. Rada obce v rámci monitoringu zpracuje krátkou zprávu o průběhu realizace programu, která bude zpracována jednou ročně a projednána zastupitelstvem obce. Součástí této zprávy bude přehled o aktivitách zrealizovaných v daném roce, zdůvodnění odchylek od plánovaného průběhu realizace a případné návrhy změn samotného dokumentu. Součástí může být rovněž číselně kvantifikovaný pokrok v dosahování stanovených indikátorů.

Pro úspěšný průběh projednání zprávy o průběhu realizace programu je nezbytné stanovit konkrétní kroky a termíny, které budou jejím zpracování předcházet:

1. Kompletace podkladů pro zpracování zprávy o průběhu realizace programu do 31. 1. následujícího roku,
2. vlastní projednání podkladů a zpracování zprávy o průběhu realizace programu radou obce nejpozději do 28. 2. následujícího roku,
3. zaslání či jiné obeznámení se zprávou o průběhu realizace programu zastupitelstvu obce, a to s dostatečným předstihem před prvním jednáním zastupitelstva, které se sejde po zpracování zprávy o průběhu realizace programu,
4. projednání a schválení zprávy o průběhu realizace programu zastupitelstvem obce na prvním jednání zastupitelstva, které se sejde po zpracování zprávy o průběhu realizace programu.

Souběžně s hodnocením bude program průběžně revidován, případně aktualizován v návaznosti na průběh realizace jeho dílčích částí. V roce 2023 bude navíc vypracováno komplexní zhodnocení Programu rozvoje obce Troubsko na období 2019–2027, které bude zdrojem informací pro návazný strategický rozvojový dokument.

Financování realizace Programu rozvoje obce

Základní zdroj financování rozvojových aktivit představuje obecní rozpočet. V této souvislosti bude obec Program rozvoje obce zohledňovat při sestavování ročního obecního rozpočtu i rozpočtového výhledu obce. S přihlédnutím k velikosti obce a výši jejího ročního rozpočtu se bude obec Troubsko snažit využít spolufinancování z veřejných rozpočtů (krajské dotace, národní dotace, fondy EU apod.). Zejména se bude jednat o financování investičních akcí s vyšší finanční náročností. Předpokládané zdroje financování jednotlivých aktivit jsou popsány přímo na kartách u konkrétních aktivit.

Způsob aktualizace Programu rozvoje obce

Aktualizace a dílčí revize Programu rozvoje obce budou prováděny dle potřeby v průběhu celého programového období. Podnětem k aktualizaci dokumentu může být závažná změna vnějších podmínek, naplnění jeho části či potřeba stanovení nových cílů (tu by neměla vyvolat změna politické reprezentace obce). Změny Programu rozvoje obce budou prováděny radou obce dodatkem ke stávajícímu dokumentu. Dokument bude v úvodu dále obsahovat seznam provedených změn.

Aktualizace programu a jeho změny budou podléhat schválení zastupitelstva obce. Následná aktualizace celého programu předpokládá zpracování nového Programu rozvoje obce Troubsko na následující návrhové období. Aktuální verze dokumentu je po celou dobu jeho platnosti zveřejněna k nahlédnutí na internetových stránkách obce a na obecním úřadě.

Seznam použitých zdrojů

- COMPASS CONSULTING SERVICE A.S. *Strategie komunitně vedeného místního rozvoje území MAS Bobrava*. 2015.
- *Cyklotrasa: Naučná cyklotrasa Přírodním parkem Bobrava*. Výletník [online]. [cit. 2019-10-22]. Dostupné z: <https://www.vyletnik.cz/cyklotrasy/jizni-morava/brno-a-okoli/1521-naucna-cyklotrasa-prirodnim-parkem-bobrava/>
- Český statistický úřad [online]. 2019 [cit. 2019-10-22]. Dostupné z: <https://www.czso.cz/>
- GaREP, spol. s r. o., e-Rozvoj.cz, s.r.o. *METODIKA TVORBY PROGRAMU ROZVOJE OBCE: Elektronická metodická podpora tvorby rozvojových dokumentů obcí Projekt CZ.1.04/4.1.00/62.00008*. 31. 1. 2014.
- *Geoportál ŘSD: Silniční a dálniční síť (veřejná aplikace)* [online]. 2019 [cit. 2019-10-22]. Dostupné z: <https://geoportal.rsd.cz/webappbuilder/apps/7/>
- *Google maps* [online]. 2019 [cit. 2019-10-22]. Dostupné z: <https://www.google.com/maps/>
- *Integrovaný dopravní systém Jihomoravského kraje* [online]. 2019 [cit. 2019-10-22]. Dostupné z: <https://www.idsjmk.cz/>
- *MONITOR* [online]. 2019 [cit. 2019-10-22]. Dostupné z: <https://monitor.statnipokladna.cz/2019/>
- *Troubsko* [online]. 2019 [cit. 2019-10-22]. Dostupné z: <https://www.troubsko.cz/>
- *Úřad práce ČR* [online]. [cit. 2019-10-22]. Dostupné z: <https://www.uradprace.cz/>
- *Dotazníková šetření mezi veřejností, podnikatelskými subjekty a neziskovými organizacemi*
- *Dotazníkové šetření se starostkou obce*

Seznam příloh

Příloha č. 1: Dotazníkové šetření obce Troubsko – veřejnost

Příloha č. 2: Dotazníkové šetření obce Troubsko – podnikatelské subjekty

Příloha č. 3: Dotazníkové šetření obce Troubsko – neziskové organizace

Dotazníkové šetření obce Troubsko

VEŘEJNOST

Vážení spoluobčané,

naše obec v současné době ve spolupráci s MAS Bobrava, z.s. zpracovává Program rozvoje obce Troubsko na období 2019-2027. Program nám pomůže vyjasnit priority rozvoje obce a rozvrhnout jednotlivé rozvojové činnosti na nejbližší roky a zároveň umožní lépe využít našich finančních prostředků, je i důležitým podkladem při získávání dotací na uskutečnění vybraných projektových záměrů.

Obracím se na Vás proto s žádostí o vyjádření názoru a odpovědi na otázky uvedené v tomto anonymním dotazníku, který je možné vyplnit i on-line – odkaz naleznete na webových stránkách obce. Sběr dotazníků bude probíhat **do 5. 6. 2019 včetně na Obecním úřadě Troubsko**.

Výsledky dotazníkového šetření budou zveřejněny na webových stránkách obce a dále k výsledkům dotazníkového šetření a k vznikajícímu dokumentu proběhnou dvě veřejná projednání, a to:

- **25. 6. 2019 od 17:00 v sále Katolického domu** – projednání dotazníkového šetření a analytické části dokumentu,
- **17. 9. 2019 od 17:00 v sále Katolického domu** – projednání návrhové části a finální verze dokumentu.

Předem Vám děkuji za spolupráci,

starostka obce Mgr. Markéta Bobčíková

Dotazník je určen pouze pro občany starší 15 let. Jedna osoba může vyplnit pouze jeden dotazník. Další dotazníky jsou k dispozici na obecním úřadě a odkaz na on-line dotazník je na webu obce www.troubsko.cz

Pokud není uvedeno jinak, vyberte vždy pouze jednu odpověď.

1. ÚDAJE O RESPONDENTOVI

Pohlaví: Muž Žena **Věk:** 15-20 21-30 31-50 51-65 66 a více

Vzdělání: Základní Střední odborné Střední s maturitou Vyšší odborné Vysokoškolské

V obci:

Žiji od narození Přistěhoval/a jsem se v dospělosti před více než pěti lety
 Přistěhoval/a jsem se v dětství spolu s rodiči Přistěhoval/a jsem se v dospělosti v posledních pěti letech

Typ Vaší domácnosti: Domácnost bez dětí
 Domácnost s nezaopatřenými dětmi (do 18 let)

Jiné:

2. SPRÁVA OBCE

1. Jste spokojen/a s následujícími v oblasti činnosti správy obce?

	Ano	Spíše ano	Spíše ne	Ne	Nevím
Přístup zastupitelů k řešení podnětů od občanů	<input type="checkbox"/>	<input type="checkbox"/>	<input type="checkbox"/>	<input type="checkbox"/>	<input type="checkbox"/>
Práce úředníků na obecním úřadě	<input type="checkbox"/>	<input type="checkbox"/>	<input type="checkbox"/>	<input type="checkbox"/>	<input type="checkbox"/>
Provozní doba obecního úřadu	<input type="checkbox"/>	<input type="checkbox"/>	<input type="checkbox"/>	<input type="checkbox"/>	<input type="checkbox"/>
Informovanost o hospodaření obce	<input type="checkbox"/>	<input type="checkbox"/>	<input type="checkbox"/>	<input type="checkbox"/>	<input type="checkbox"/>

2. Odkud získáváte informace týkající se dění v obci a jak jste spokojen/a s jejich kvalitou?

ZDROJ INFORMACÍ	JAK ČÁSTO VYUŽÍVÁM?			JE ZDROJ INFORMACÍ KVALITNÍ?				
	Často	Občas	Nikdy	Ano	Spíše ano	Spíše ne	Ne	Nevím
Webové stránky obce (internet)	<input type="checkbox"/>	<input type="checkbox"/>	<input type="checkbox"/>	<input type="checkbox"/>	<input type="checkbox"/>	<input type="checkbox"/>	<input type="checkbox"/>	<input type="checkbox"/>
Zpravodaj obce	<input type="checkbox"/>	<input type="checkbox"/>	<input type="checkbox"/>	<input type="checkbox"/>	<input type="checkbox"/>	<input type="checkbox"/>	<input type="checkbox"/>	<input type="checkbox"/>
Rozhlas	<input type="checkbox"/>	<input type="checkbox"/>	<input type="checkbox"/>	<input type="checkbox"/>	<input type="checkbox"/>	<input type="checkbox"/>	<input type="checkbox"/>	<input type="checkbox"/>
Vývěsky	<input type="checkbox"/>	<input type="checkbox"/>	<input type="checkbox"/>	<input type="checkbox"/>	<input type="checkbox"/>	<input type="checkbox"/>	<input type="checkbox"/>	<input type="checkbox"/>
Veřejná jednání zastupitelstva	<input type="checkbox"/>	<input type="checkbox"/>	<input type="checkbox"/>	<input type="checkbox"/>	<input type="checkbox"/>	<input type="checkbox"/>	<input type="checkbox"/>	<input type="checkbox"/>
Neformální kontakt se zastupiteli	<input type="checkbox"/>	<input type="checkbox"/>	<input type="checkbox"/>	<input type="checkbox"/>	<input type="checkbox"/>	<input type="checkbox"/>	<input type="checkbox"/>	<input type="checkbox"/>

Jiné:

3. Další připomínky k fungování správy obce:

.....

.....

3. ŽIVOTNÍ PROSTŘEDÍ

4. Jaký odpad třídíte a kam jej ukládáte?

	Kontejner	Pytlový sběr	Kompostuji	Pálím	Netřídím	Sběr organizovaný obcí	Jinak
Papír	<input type="checkbox"/>	<input type="checkbox"/>	<input type="checkbox"/>	<input type="checkbox"/>	<input type="checkbox"/>	<input type="checkbox"/>	<input type="checkbox"/>
Plasty	<input type="checkbox"/>	<input type="checkbox"/>	<input type="checkbox"/>	<input type="checkbox"/>	<input type="checkbox"/>	<input type="checkbox"/>	<input type="checkbox"/>
Sklo	<input type="checkbox"/>	<input type="checkbox"/>	<input type="checkbox"/>	<input type="checkbox"/>	<input type="checkbox"/>	<input type="checkbox"/>	<input type="checkbox"/>
Železo	<input type="checkbox"/>	<input type="checkbox"/>	<input type="checkbox"/>	<input type="checkbox"/>	<input type="checkbox"/>	<input type="checkbox"/>	<input type="checkbox"/>
Biodpad	<input type="checkbox"/>	<input type="checkbox"/>	<input type="checkbox"/>	<input type="checkbox"/>	<input type="checkbox"/>	<input type="checkbox"/>	<input type="checkbox"/>
Hliník	<input type="checkbox"/>	<input type="checkbox"/>	<input type="checkbox"/>	<input type="checkbox"/>	<input type="checkbox"/>	<input type="checkbox"/>	<input type="checkbox"/>
Baterie	<input type="checkbox"/>	<input type="checkbox"/>	<input type="checkbox"/>	<input type="checkbox"/>	<input type="checkbox"/>	<input type="checkbox"/>	<input type="checkbox"/>
Elektrospotřebiče	<input type="checkbox"/>	<input type="checkbox"/>	<input type="checkbox"/>	<input type="checkbox"/>	<input type="checkbox"/>	<input type="checkbox"/>	<input type="checkbox"/>
Nebezpečný odpad	<input type="checkbox"/>	<input type="checkbox"/>	<input type="checkbox"/>	<input type="checkbox"/>	<input type="checkbox"/>	<input type="checkbox"/>	<input type="checkbox"/>

5. **Další náměty a připomínky k oblasti odpadů** (např. počet a rozmístění kontejnerů, košů na odpad a jiné):

.....

.....

6. **Jste spokojen/a s následujícími v oblasti životního prostředí obce?**

	Ano	Spíše ano	Spíše ne	Ne	Nevím
Kvalita a údržba veřejné zeleně v obci	<input type="checkbox"/>	<input type="checkbox"/>	<input type="checkbox"/>	<input type="checkbox"/>	<input type="checkbox"/>
Kvalita ovzduší v obci	<input type="checkbox"/>	<input type="checkbox"/>	<input type="checkbox"/>	<input type="checkbox"/>	<input type="checkbox"/>
Stav vodních toků v obci	<input type="checkbox"/>	<input type="checkbox"/>	<input type="checkbox"/>	<input type="checkbox"/>	<input type="checkbox"/>
Dopravní zátěž v obci	<input type="checkbox"/>	<input type="checkbox"/>	<input type="checkbox"/>	<input type="checkbox"/>	<input type="checkbox"/>
Hluková zátěž v místě bydliště	<input type="checkbox"/>	<input type="checkbox"/>	<input type="checkbox"/>	<input type="checkbox"/>	<input type="checkbox"/>

7. **Jaké zdroje hluku negativně vnímáte?** (např. D1, průjezd kamionové dopravy obcí, vlak, podnikatelská činnost apod.)

.....

.....

8. **Další náměty a připomínky v oblasti živ. prostředí** (např. čistota obce, pálení odpadků, hladina spodní vody a jiné):

.....

.....

4. INFRASTRUKTURA A ÚZEMNÍ ROZVOJ

9. **Znáte územní plán obce?** (nahlédli jste do něj z vlastní potřeby či jiného důvodu) Ano Ne

10. **Při podpoře výstavby (obytné, průmyslové) by se obec měla soustředit na** (označte nejvýše 3 odpovědi):

- Využití volných ploch a nevyužitých objektů ve stávající zástavbě
- Využití volných ploch a další výstavbu v chatové oblasti
- Výstavbu na nových plochách mimo stávající zástavbu obce, ale dle územního plánu k výstavbě určených
- Hledání ploch pro budoucí výstavbu mimo stávající zástavbu obce a za plochami v územním plánu k tomu určených
- Domnívám se, že by obec neměla podporovat další výstavbu

Jiné:

.....

11. Jsou podle Vás následující oblasti infrastruktury obce ve vyhovujícím stavu?

	Ano	Spíše ano	Spíše ne	Ne	Nevím
Chodníky (stav, údržba, bezpečnost)	<input type="checkbox"/>	<input type="checkbox"/>	<input type="checkbox"/>	<input type="checkbox"/>	<input type="checkbox"/>
Parkování v obci	<input type="checkbox"/>	<input type="checkbox"/>	<input type="checkbox"/>	<input type="checkbox"/>	<input type="checkbox"/>
Provoz na komunikacích	<input type="checkbox"/>	<input type="checkbox"/>	<input type="checkbox"/>	<input type="checkbox"/>	<input type="checkbox"/>
Veřejná doprava (autobus, vlak)	<input type="checkbox"/>	<input type="checkbox"/>	<input type="checkbox"/>	<input type="checkbox"/>	<input type="checkbox"/>
Elektrická energie	<input type="checkbox"/>	<input type="checkbox"/>	<input type="checkbox"/>	<input type="checkbox"/>	<input type="checkbox"/>
Plyn	<input type="checkbox"/>	<input type="checkbox"/>	<input type="checkbox"/>	<input type="checkbox"/>	<input type="checkbox"/>
Kanalizace	<input type="checkbox"/>	<input type="checkbox"/>	<input type="checkbox"/>	<input type="checkbox"/>	<input type="checkbox"/>
Odpočinkové zóny (parky, lavičky)	<input type="checkbox"/>	<input type="checkbox"/>	<input type="checkbox"/>	<input type="checkbox"/>	<input type="checkbox"/>
Dětská hřiště	<input type="checkbox"/>	<input type="checkbox"/>	<input type="checkbox"/>	<input type="checkbox"/>	<input type="checkbox"/>
Vybavení pro domácí mazlíčky (koše a jiné)	<input type="checkbox"/>	<input type="checkbox"/>	<input type="checkbox"/>	<input type="checkbox"/>	<input type="checkbox"/>

12. Další náměty a připomínky v oblasti infrastruktury a územního rozvoje:

.....

.....

5. ŽIVOT V OBCE

13. Jak se Vám v obci žije?

Velmi dobře	Spíše dobře	Spíše špatně	Velmi špatně
<input type="checkbox"/>	<input type="checkbox"/>	<input type="checkbox"/>	<input type="checkbox"/>

14. Jsou podle Vás následující oblasti společenského vyžití obce dostatečné?

	Ano	Spíše ano	Spíše ne	Ne	Nevím
Nabídka kulturních akcí	<input type="checkbox"/>	<input type="checkbox"/>	<input type="checkbox"/>	<input type="checkbox"/>	<input type="checkbox"/>
Stav kulturních zařízení	<input type="checkbox"/>	<input type="checkbox"/>	<input type="checkbox"/>	<input type="checkbox"/>	<input type="checkbox"/>
Nabídka sportovních aktivit	<input type="checkbox"/>	<input type="checkbox"/>	<input type="checkbox"/>	<input type="checkbox"/>	<input type="checkbox"/>
Činnost spolků v obci	<input type="checkbox"/>	<input type="checkbox"/>	<input type="checkbox"/>	<input type="checkbox"/>	<input type="checkbox"/>
Nabídka využití volného času dětí	<input type="checkbox"/>	<input type="checkbox"/>	<input type="checkbox"/>	<input type="checkbox"/>	<input type="checkbox"/>
Služby knihovny	<input type="checkbox"/>	<input type="checkbox"/>	<input type="checkbox"/>	<input type="checkbox"/>	<input type="checkbox"/>
Místa pro setkávání občanů	<input type="checkbox"/>	<input type="checkbox"/>	<input type="checkbox"/>	<input type="checkbox"/>	<input type="checkbox"/>

15. Další náměty a připomínky v oblasti kulturně společenského vyžití v obci:

.....

.....

16. Školství, zdravotnictví a sociální služby

	Ano	Spíše ano	Spíše ne	Ne	Nevím
Jste spokojen/a s činností mateřské školy?	<input type="checkbox"/>	<input type="checkbox"/>	<input type="checkbox"/>	<input type="checkbox"/>	<input type="checkbox"/>
Jste spokojen/a s nabídkou zdravotních služeb (v obci a okolí)?	<input type="checkbox"/>	<input type="checkbox"/>	<input type="checkbox"/>	<input type="checkbox"/>	<input type="checkbox"/>
Jste spokojen/a s činností praktického lékaře v obci?	<input type="checkbox"/>	<input type="checkbox"/>	<input type="checkbox"/>	<input type="checkbox"/>	<input type="checkbox"/>
Jste spokojen/a s nabídkou sociálních služeb v obci?	<input type="checkbox"/>	<input type="checkbox"/>	<input type="checkbox"/>	<input type="checkbox"/>	<input type="checkbox"/>

17. Další náměty a připomínky v oblasti školství, zdravotnictví a sociálních služeb v obci:

.....

.....

18. Jaké služby Vám v obci chybí? (např. kadeřnictví, pekárna, kavárna, cukrárna, kino a jiné)

.....

.....

19. Jste spokojen/a s bezpečností v obci (myšleno veřejný pořádek a kriminalita)?

Ano	Spíše ano	Spíše ne	Ne	Nevím
<input type="checkbox"/>	<input type="checkbox"/>	<input type="checkbox"/>	<input type="checkbox"/>	<input type="checkbox"/>

20. Jste spokojen/a s bezpečností v obci (myšlena bezpečnost silničního provozu)?

Ano	Spíše ano	Spíše ne	Ne	Nevím
<input type="checkbox"/>	<input type="checkbox"/>	<input type="checkbox"/>	<input type="checkbox"/>	<input type="checkbox"/>

21. Jaká místa či jevy považujete v obci za nejnebezpečnější?

.....

.....

22. Jaké oblasti cestovního ruchu by měla obec podporovat? (označte nejvýše 3 odpovědi)

Cyklostezky Turistické stezky Muzeum Folklor a tradice Ubytování Stravovací zařízení

Jiné:

6. PODNIKATELSKÉ PROSTŘEDÍ

23. Jste spokojen/a s podmínkami pro podnikání v obci?

Ano	Spíše ano	Spíše ne	Ne	Nevím
<input type="checkbox"/>	<input type="checkbox"/>	<input type="checkbox"/>	<input type="checkbox"/>	<input type="checkbox"/>

24. Podnikáte? Ano Ne

25. Jak by podle Vás obce mohla podpořit podnikání?

.....

.....

7. OBEC A DALŠÍ ROZVOJ

26. Představte si, že můžete rozhodnout o využití obecních finančních prostředků. Na co byste je přednostně využil/a? (označte nejvýše 3 odpovědi)

- Zlepšení podmínek pro podnikání
- Podpora bytové výstavby
- Dobudování technické infrastruktury
- Častější spoje veřejné dopravy
- Zřízení dalších provozoven obchodu a služeb v obci
- Rekonstrukce místních komunikací
- Podpora kulturních, společenských a sportovních aktivit
- Péče o veřejnou zeleň a prostředí v obci
- Opravy památek v obci

Jiné:

27. Co se podle Vás v obci v posledních letech podařilo?

.....
.....
.....

28. Co se naopak nepodařilo?

.....
.....
.....

29. Co je podle Vás nejpalčivější problémem života v obci?

.....
.....
.....

Děkujeme za spolupráci a za čas, který jste tomuto dotazníku věnovali!

Prostor pro další náměty a připomínky:

Dotazníkové šetření obce Troubsko

PODNIKATELSKÉ SUBJEKTY

Vážená paní, vážený pane,

naše obec v současné době ve spolupráci s MAS Bobrava, z.s. zpracovává Program rozvoje obce Troubsko na období 2019-2027. Program nám pomůže vyjasnit priority rozvoje obce a rozvrhnout jednotlivé rozvojové činnosti na nejbližší roky a zároveň umožní lépe využít našich finančních prostředků, je i důležitým podkladem při získávání dotací na uskutečnění vybraných projektových záměrů.

Obracím se na Vás proto s žádostí o vyjádření názoru a odpovědi na otázky uvedené v tomto anonymním dotazníku. Sběr dat z dotazníku bude probíhat **do 5. 6. 2019 včetně**.

Výsledky dotazníkového šetření budou zveřejněny na webových stránkách obce a dále k výsledkům dotazníkového šetření a k vznikajícímu dokumentu proběhnou dvě veřejná projednání, a to:

- **25. 6. 2019 od 17:00 v sále Katolického domu** – projednání dotazníkového šetření a analytické části dokumentu,
- **17. 9. 2019 od 17:00 v sále Katolického domu** – projednání návrhové části a finální verze dokumentu.

Předem Vám děkuji za spolupráci,

starostka obce Mgr. Markéta Bobčíková

DOTAZNÍKOVÉ ŠETŘENÍ

1. *Název firmy (nepovinné):*

2. *Právní forma:*

3. *Hlavní předmět činnosti Vaší firmy:*

4. *Jak dlouho Vaše firma v obci působí?*

méně než 3 roky 3 – 5 let 5 – 10 let více než 10 let

5. *Jaká je územní působnost Vaší firmy?*

místní (pouze v obci) regionální (území několika obcí) krajská národní

6. *Máte zaměstnance?*

ne ano: 1-3 ano: 3-6 ano: více než 6

7. Pokud jste na otázku 7 odpověděli ano, je kritériem, které zvažujete při příjmu nových zaměstnanců i bydliště v obci (preferujete spíše místní)?

- ano spíše ano spíše ne ne nevím

8. Předpokládáte, že budete v následujících 5 letech nabírat další zaměstnance? (rozšiřovat stavy)

- ne ano nedokážu posoudit

9. Spolupracujete s jinými firmami ve Vašem okolí? ano ne

10. Pokud jste na otázku 9 odpověděli ano, o jaké firmy se jedná? (počet, předmět činnosti)

.....

.....

11. Disponujete dostatečnými prostory pro Vaše podnikání a případné rozšíření Vašich aktivit?

(označte 1 odpověď)

- ano, jsou pro nás dostatečné
- ano, jsou pro nás dostatečné, ale výhledově se to může změnit
- již nyní nedisponujeme, ale nevidíme problém do budoucna tento deficit řešit v obci podnikání
- již nyní nedisponujeme a do budoucna by to mohlo být překážkou pro setrvání naší činnosti v obci

12. Jak hodnotíte dopravní infrastrukturu v obci? (případně v okolí – přístupové komunikace)

(označte 1 odpověď)

- je pro nás plně dostatečná
- není z pohledu činnosti ideální, ale nijak zásadně nás v našem podnikání neovlivňuje
- je ve špatném stavu a považujeme za nezbytné tuto situaci řešit

13. Který z následujících faktorů má největší negativní vliv na současný a budoucí vývoj Vaší firmy?

(označte nejvýše 3 odpovědi)

- vzdálenost center
- ekonomická situace
- nedostatečná podpora obce
- konkurence
- nedostatečné zázemí
- legislativní omezení
- zastaralé vybavení
- dostupnost finančních zdrojů
- dopravní infrastruktura
- cena materiálových vstupů
- dostupnost a kvalita lidských zdrojů

jiné:

14. *Jste spokojen/a s informovaností o Vaší činnosti? (i mimo území obce)*

ano spíše ano spíše ne ne nevím

15. *Je pro Vaši firmu zajímavá nebo důležitá spolupráce s obcí?*

ano spíše ano spíše ne ne nevím

16. *Pokud ano, co v současnosti v obci pro Vaše fungování a rozvoj Vašeho podnikání nejvíce postrádáte?*

.....
.....

17. *Jaké investiční či neinvestiční akce by měla obec v nejbližší době z hlediska podpory Vaší činnosti uskutečnit?*

.....
.....

18. *Další připomínky ke vztahu obce a místních podnikatelů:*

.....
.....

Děkujeme za spolupráci a za čas, který jste tomuto dotazníku věnovali!

Prostor pro další připomínky a náměty:

Dotazníkové šetření obce Troubsko

NEZISKOVÉ ORGANIZACE

Vážená paní, vážený pane,

naše obec v současné době ve spolupráci s MAS Bobrava, z.s. zpracovává Program rozvoje obce Troubsko na období 2019-2027. Program nám pomůže vyjasnit priority rozvoje obce a rozvrhnout jednotlivé rozvojové činnosti na nejbližší roky a zároveň umožní lépe využít našich finančních prostředků, je i důležitým podkladem při získávání dotací na uskutečnění vybraných projektových záměrů.

Obracím se na Vás proto s žádostí o vyjádření názoru a odpovědi na otázky uvedené v tomto anonymním dotazníku. Sběr dat z dotazníku bude probíhat **do 5. 6. 2019 včetně**.

Výsledky dotazníkového šetření budou zveřejněny na webových stránkách obce a dále k výsledkům dotazníkového šetření a k vznikajícímu dokumentu proběhnou dvě veřejná projednání, a to:

- **25. 6. 2019 od 17:00 v sále Katolického domu** – projednání dotazníkového šetření a analytické části dokumentu,
- **17. 9. 2019 od 17:00 v sále Katolického domu** – projednání návrhové části a finální verze dokumentu.

Předem Vám děkuji za spolupráci,

starostka obce Mgr. Markéta Bobčíková

DOTAZNÍKOVÉ ŠETŘENÍ

1. *Název organizace (nepovinné):*

2. *Právní forma:*

3. *Hlavní předmět činnosti:*

4. *Počet členů k 1. 1. 2017 celkem (pokud je relevantní):* _____ *z toho do 18 let:* _____

5. *Jaký je vývoj počtu Vašich členů v posledních letech (roste, klesá, je stabilní)? Čím je to podle Vás způsobeno?*

.....
.....

6. *Jak dlouho Vaše organizace v obci působí?*

- méně než 3 roky 3 – 5 let 5 – 10 let více než 10 let

7. *Jaká je územní působnost Vaší organizace?*

- místní (pouze v obci) regionální (území několika obcí) krajská národní

8. *Máte zaměstnance?*

- ne ano: 1-3 ano: 3-6 ano: více než 6

9. *Spolupracujete/ pořádáte akce společně s jinými organizacemi ve Vašem okolí?* ano ne

10. *Pokud jste na otázku 9 odpověděli ano, o jaké akce se jedná? (počet, předmět činnosti)*

.....

.....

11. *Jste spokojen/a s informovaností o Vaší činnosti? (i mimo území obce)*

- ano spíše ano spíše ne ne nevím

12. *Jste spokojen/a s následujícími body ve vztahu obce k zájmovým organizacím?*

	ano	spíše ano	spíše ne	ne	nevím
Spolupráce obce a zájmových organizací	<input type="checkbox"/>	<input type="checkbox"/>	<input type="checkbox"/>	<input type="checkbox"/>	<input type="checkbox"/>
Podpora obce v činnosti zájmových organizací	<input type="checkbox"/>	<input type="checkbox"/>	<input type="checkbox"/>	<input type="checkbox"/>	<input type="checkbox"/>
Finanční podpora zájmových organizací ze strany obce	<input type="checkbox"/>	<input type="checkbox"/>	<input type="checkbox"/>	<input type="checkbox"/>	<input type="checkbox"/>
Podmínky pro činnost Vaší organizace v obci	<input type="checkbox"/>	<input type="checkbox"/>	<input type="checkbox"/>	<input type="checkbox"/>	<input type="checkbox"/>

13. *Ohodnoťte zázemí a prostory, které pro Vaši činnost využíváte (např. sportoviště, klubovny):*

(označte 1 odpověď)

- je pro nás dostatečné
- není z pohledu naší činnosti ideální, ale nijak nás neomezuje v našich aktivitách
- je ve špatném stavu (z pohledu kvality či rozsahu) a považujeme za nezbytné situaci řešit, neboť tento stav má či může mít negativní vliv na naše aktivity či setrvání v obci
- Není vyhovující, ale již máme plán, jak situaci řešit (připravený projekt, vytipované jiné místo). Prosím, uveďte Váš plán:

14. *Který z následujících faktorů má největší negativní vliv na současný a budoucí vývoj Vaší činnosti? (označte nejvýše 3 odpovědi)*

- vzdálenost center
- ekonomická situace
- pasivní přístup obyvatel a nezájem o členství

- konkurence
- nedostatečné zázemí
- legislativní omezení
- zastaralé vybavení
- dostupnost finančních zdrojů

jiné:

15. *Co v současnosti v obci pro Vaše fungování a rozvoj Vaší činnosti nejvíce postrádáte?*

.....
.....

16. *Jaké investiční či neinvestiční akce by měla obec v nejbližší době z hlediska podpory Vaší činnosti uskutečnit?*

.....
.....

17. *Další připomínky ke vztahu obce a zájmové organizace:*

.....
.....

Děkujeme za spolupráci a za čas, který jste tomuto dotazníku věnovali!

Prostor pro další připomínky a náměty: